

GUÍA INFORMATIVA
A PESCA FLUVIAL

EN GALICIA 2021




XUNTA DE GALICIA

GUÍA INFORMATIVA

A PESCA • FLUVIAL

EN GALICIA 2021



XUNTA DE GALICIA

Consellería de Medio Ambiente, Territorio e Vivenda

Orde do 21 de xaneiro de 2021 pola que se establecen as normas de pesca nas augas continentais da Comunidade Autónoma de Galicia durante a tempada de 2021 (DOG Núm. 23 do 4 de febreiro de 2021)

Depósito Legal: C 144-2021

INDICE

Principais novidades da tempada de pesca.....	5
Autorizacións para a pesca en augas continentais.....	5
Tipos e importes dos permisos, licenzas e recargas de pesca.....	6
Modalidades de pesca.....	7
Especies vedadas.....	7
Horarios de pesca.....	7
Períodos hábiles.....	8
Xornadas hábiles.....	8
Dimensións mínimas e cotas de captura.....	9
Engados.....	10
Principais masas de auga salmoneiras.....	11
Principais masas de auga de reo.....	12
Diferenzas entre as crías de salmón e troita.....	15
Diferenzas entre reos e salmóns.....	16
Masas de auga de montaña.....	17
Masas de auga con dimensión mínima da troita de 21 cm e cota de captura de 4 exemplares por persoa e xornada.....	17
Dimensións mínimas dos anzois para a pesca con engado natural.....	17
Réxime especial de encoros.....	18
Normativa por provincias.....	19
Mapa da provincia da Coruña.....	20
Coutos da provincia da Coruña.....	22
Tramos libres de pesca sen morte da provincia da Coruña.....	25
Masas de auga vedadas da provincia da Coruña.....	26
Mapa da provincia de Lugo.....	29
Coutos da provincia de Lugo.....	30
Tramos libres de pesca sen morte da provincia de Lugo.....	37
Masas de auga vedadas da provincia de Lugo.....	39
Mapa da provincia de Ourense.....	44
Coutos da provincia de Ourense.....	46
Tramos libres de pesca sen morte da provincia de Ourense.....	48
Masas de auga vedadas da provincia de Ourense.....	49
Mapa da provincia de Pontevedra.....	52
Coutos da provincia de Pontevedra.....	54
Tramos libres de pesca sen morte da provincia de Pontevedra.....	60
Masas de auga vedadas da provincia de Pontevedra.....	61
O problema das especies exóticas invasoras.....	65
Doazón de salmóns do río Ulla para reprodución ou marcaxe.....	65
Limpeza e desinfección do equipo de pesca.....	66

Principais novidades da tempada de pesca

- » A tempada 2021 é a primeira na que se aplica a Lei 2/2021, do 8 de xaneiro, de pesca continental de Galicia (DOG núm. 9, do 15 de xaneiro de 2021)
- » A nova lei establece a gratuidade da licenza de pesca para menores de idade e maiores de 65 anos. Igualmente son gratuitos os permisos de pesca sen morte para menores de idade.
- » A pesca desde embarcacións ou artefactos aboiantes nas masas de auga expresamente autorizadas nos anexos VII e VIII so poderá practicarse na modalidade de pesca sen morte
- » Novo tramo libre de pesca sen morte de 7,3 km no río Tambre
- » Catro novos tramos libre de pesca sen morte en Lugo (ríos Lóuzara, Mao, Ouro e Valiñadares)
- » Ampliado o tramo libre de pesca sen morte do río Ourille
- » Aberto á pesca o tramo 3 do couto de Mondariz
- » Vedadas as bacías dos ríos Caldo e de Lobios, no concello de Lobios
- » Vedada a bacía do río de Oca, no concello da Estrada

Autorizacións para a pesca en augas continentais

SALMÓN OU REO: Licenza de pesca fluvial + recarga de reo e salmón.

TROITA E DEMAIS ESPECIES: Licenza de pesca fluvial.

PESCA A FLOTE:

1. autorización para a navegación do organismo de conca.
2. licenza de pesca fluvial + recarga de pesca a flote + licenza de embarcación.

COUTOS DE PESCA:

Salmón ou reo: licenza de pesca fluvial + recarga + permiso de pesca.

Troita: licenza de pesca fluvial + permiso de pesca.

ZONAS DE DESEMBOLCADURA:

Saboga: licenza de pesca fluvial.

Especies de esteiro: licenza de pesca fluvial ou licenza de pesca marítima.

Salmónidos: non se permite a súa captura

Tipos e importes dos permisos, licenzas e recargas de pesca

PERMISOS DE PESCA	
Código común para todos os permisos: 35.14.02	
Tipo	Importe
Permiso de primeira categoría, válido para a pesca do salmón e demais especies	13,00 €
Permiso de segunda categoría, válido para a pesca do reo e demais especies agás salmón	8,00 €
Permiso de terceira categoría, válido para a pesca da troita e demais especies agás salmón e reo	4,00 €
Permiso de cuarta categoría, válido para a pesca de ciprínidos e demais especies agás salmónidos	2,00 €
Permiso de pesca intensiva	6,00 €
Permiso de pesca sen morte(*)	2,00 €

(*) O permiso de pesca sen morte é gratuito para persoas menores de idade

CÓDIGOS LICENZAS E IMPORTES			
Clave	Clase	Tipo	Importe
30.14.01	A	Españois, estranxeiros residentes e cidadáns U.E. maiores de 18 anos e menores de 65 (validez por un ano)	19,95 €
30.14.02	A-1	Españois, estranxeiros residentes e cidadáns U.E. maiores de 18 anos e menores de 65 (validez por 15 días)	3,12 €
	A-2	Españois, estranxeiros residentes e cidadáns U.E. maiores de 18 anos e menores de 65 (validez por dous anos)	30,29 €
30.14.03	B	Estranxeiros non residentes	39,81 €
30.14.04	B-1	Estranxeiros non residentes (15 días)	4,00 €
30.14.08	E	Especial para embarcacións e artefactos flotantes	14,95 €

LICENZAS GRATUÍTAS	
Clase	Tipo
C	Españois, estranxeiros residentes e cidadáns U.E. menores de 18 anos ou maiores de 65
C-1	Españois, estranxeiros residentes e cidadáns U.E. menores de 18 anos ou maiores de 65 (15 días)

CÓDIGO DE RECARGAS			
Clave	Clase	Tipo	Importe
30.14.09	Recarga	Para pesca de reo e salmón	6,24 €
30.14.10	Recarga	Para pesca a flote	3,12 €

LICENZA INTERAUTONÓMICA DE PESCA EN AUGAS CONTINENTAIS		
Clave	Concepto	Importe
30.14.11	Licenza única interautonómica en materia de pesca continental (inclúe as recargas de reo-salmón e de pesca a flote e mais a licenza de embarcación)	25,00 €

Modalidades de pesca

Como regra xeral e para todas as especies, só se autoriza a pesca con cana.

Para a pesca en tramos de ríos só se permite o emprego dunha cana por persoa e dunha sacadeira ou un lazo como elemento auxiliar.

Nas zonas de desembocadura e nos encoros que se relacionan nos anexos VII e VIII da Orde do 21/01/2021 autorízase o emprego de dúas canas desde a beira e a unha distancia máxima do pescador ou pescadora de tres metros.

Prohíbese o aparello coñecido como «de ninfa» e calquera outro semellante (que estea composto por máis dunha ninfa ou perdigón), lastrado no seu extremo e que arrastre polo fondo.

PESCA A FLOTE:

- » Só se poderá pescar desde embarcacións ou artefactos aboiantes nas zonas de desembocadura e naquelas masas de auga expresamente autorizadas.
- » A pesca desde embarcacións ou artefactos aboiantes nas masas de auga expresamente autorizadas nos anexos VII e VIII so poderá practicarse na modalidade de pesca sen morte.
- » Só se poderá empregar unha cana por persoa, autorizándose un máximo de tres canas por embarcación aínda que o número de persoas embarcadas sexa maior.

PESCA SEN MORTE:

- » Autorízanse unicamente a mosca artificial nas súas distintas modalidades e a culleriña, en ambos os casos cun só anzol e sen arponciño, e queda prohibido para todos os efectos o engado natural.
- » Todas as capturas deberán ser devoltas á auga inmediatamente despois da súa extracción.
- » Non se poderá ter ningún peixe, aínda que fose pescado noutro tramo.

Especies vedadas

Védanse en todas as masas de auga as seguintes especies: cangrexo de río (*Austropotamobius pallipes pallipes*), reñosa (*Achondrostoma arcasii*), espiñento (*Gasterosteus gymnurus*), sábalo (*Alosa alosa*) e anguía (*Anguilla anguilla*).

Horarios de pesca

Só se poderá practicar a pesca no período comprendido entre unha hora antes da saída do sol e unha hora despois do solpor. As horas oficiais serán as publicadas na páxina web de Meteogalicia (<http://www.meteogalicia.es/web/predicion/orto/ortolIndex.action>), tomando como referencia a localidade máis próxima ao punto onde se esta pescando.

Dez minutos antes do comezo e dez minutos despois da finalización da xornada de pesca todos os aparellos e engados deberán estar recollidos e, se é o caso, as canas pregadas.

Períodos hábiles

ESPECIE	PERIODOS HÁBILES
Salmón	1 maio-31 xullo nos coutos de Betanzos e A Frieira
	1 maio-30 xuño nos coutos de Pontevea, Santeles, Sinde, Ximonde, A Pontenova (lotes 1, 2 e 3), Celeiro e Salmeán
	1 maio-30 xuño nos tramos compartidos do río Eo
Reo	1 maio-31 xullo con carácter xeral
	1 maio-31 xullo nos tramos compartidos do río Eo
	Prorrógase o remate ata o 31 de agosto nos coutos de Ponte Arnelas, Pontevea, Santeles, Sinde e Ximonde.
	Prorrógase o remate ata o 30 de setembro no resto de coutos do art. 2.1. da Orde do 21/01/2021
Troita	21 marzo-31 xullo con carácter xeral
	1 maio-31 xullo nos tramos compartidos do río Eo
	Demórase o comezo ata o 1 de maio nas augas salmoneiras, nas de reo e nas masas de auga de montaña
	Prorrógase o remate ata o 30 de setembro nos coutos de pesca intensiva, coutos e tramos libres de pesca sen morte e coutos con convenio, na modalidade de pesca sen morte e nos termos recollidos no artigo 16 da Orde do 21/01/2021
Ciprínidos e perca americana	21 marzo-31 xullo con carácter xeral
	1 maio-31 xullo nas augas salmoneiras, nas de reo e nas masas de auga de montaña
	Todo o ano nos encoros do Anexo VIII da Orde do 21/01/2021
Saboga	1 maio-13 xuño no tramo do río Ulla dende a presa de Couso ata a desembocadura
Especies de esteiro	Todo o ano nas zonas de desembocadura

Xornadas hábiles

Con carácter xeral declárase o luns como inhábil para a pesca, agás festivos nacionais ou autonómicos.

Os xoves serán hábiles unicamente para a modalidade de pesca sen morte en todas as masas de auga, excepto o 1 de abril (Xoves Santo), que será hábil segundo a modalidade de pesca autorizada en cada masa de auga.

Nos coutos de salmón de Betanzos e A Frieira, e nos coutos de pesca intensiva da Ulloa e do Carballiño (tramo 2), serán inhábiles os xoves a todos os efectos, agás festivos nacionais ou autonómicos.

No tramos dos ríos Eo e Navia compartidos con Asturias serán inhábiles os luns e mais os xoves, agás festivos nacionais.

Nas zonas de desembocadura (anexo I da Lei 2/2021) e mais nos encoros en que se autoriza a pesca de ciprínidos autóctonos durante todo o ano (anexo VIII da Orde do 21/01/2021) serán hábiles todos os días da semana para a captura de especies distintas dos salmónidos, sen obriga de practicar a pesca sen morte en ningún caso.

Dimensións mínimas e cotas de captura

ESPECIE	DIMENSIÓN MINIMAS	COTAS DE CAPTURA (pezas por persoa e día)	MASAS DE AUGA
Salmón	40 cm	Unha	Todas as autorizadas
		Cotas anuais de captura: 5 no río Mandeo, 15 no río Masma, 8 no río Miño, 10 no couto de Salmeán e 40 no río Ulla. No resto dos coutos autorizados no río Eo non se establece cota anual de captura.	
Reo	35 cm	Dúas	Con carácter xeral
	25 cm	Oito	Tramos compartidos do río Eo
Troita	25 cm	Oito	Tramos compartidos do río Eo
	23 cm	Tres	Encoros dos anexos VII e VIII da Orde do 21/01/2021
	21 cm	Catro	Tramos de crecemento rápido do anexo VI da Orde do 21/01/2021
	19 cm	Seis	Outras
Barbo	18 cm	Sen cota	Todas as autorizadas
Saboga	30 cm	Cinco	Tramo do río Ulla autorizado
Especies de esteiro	As establecidas nas normas de pesca marítima	5 kg para o total de pezas capturadas, podendo non computarse o peso dunha peza, e con só una peza que exceda o tope de peso establecido.	Zonas de desembocadura



Engados

ESPECIE	ENGADOS AUTORIZADOS	EXCEPCIÓNS
Salmón	Artificiais: mosca artificial, culleriña e peixes artificiais ou semellantes	No tramo compartido do Eo, desde o 1 de xuño prohibense a culleriña, o devón e mais os peixes artificiais e semellantes, e a partir do 16 de xuño, só mosca artificial
	Naturais: miñoca e quisquilla, só con anzóis de dimensións maiores ou iguais ás que se sinalan no anexo I da Orde do 21/01/2021	
Reo e troita	Artificiais: mosca artificial, culleriña, risco e peixes artificiais ou semellantes	Nas masas de auga salmoneiras, a culleriña terá un tamaño máximo de 6,5 cm medidos entre a argola superior e a curvatura do anzol. No tramo compartido do Eo rexerán as mesmas excepcións que para o salmón. Prohibidos os engados naturais nas masas de auga salmoneiras e, a partir do 1 de xullo, nas masas de auga do anexo IX da Orde do 21/01/2021
	Naturais: todos, agás todo tipo de ovas de peixes e o peixe natural. Só poderán empregarse con anzóis de dimensións maiores ou iguais ás que se sinalan no anexo I da Orde do 21/01/2021	
Ciprínidos autóctonos	Artificiais: mosca artificial, culleriña e peixes artificiais	Con carácter xeral prohibense aqueles engados e tamaños de anzol prohibidos para salmón, reo ou troita na mesma masa de auga e no mesmo período
	Naturais: todos, agás todo tipo de ovas de peixes e o peixe natural. Só poderán empregarse con anzóis de dimensións maiores ou iguais ás que se sinalan no anexo I da Orde do 21/01/2021	
Perca americana común	Peixes artificiais, <i>streamers</i> , <i>poppers</i> , <i>plugs</i> e «vinilos». En encoros de Lugo: <i>poppers</i> , <i>plugs</i> e «vinilos»	Autorizados fóra da tempada hábil de salmónidos
Especies de esteiro	Xorra ou becho de mar (<i>Nereis</i> sp.), pulga de mar, miolo de pan, quisquilla, mosca artificial cun anzol e sen arponciño, peixes artificiais e engados de materiais plásticos ou semellantes («vinilos»). Autorízase a pesca deportiva de cefalópodos con poteira.	

Principais masas de auga salmoneiras⁽¹⁾

RÍO	LÍMITE SUPERIOR	LÍMITE INFERIOR	KM
Anllóns	A Ponte Cardezo (Cabana de Bergantiños; 511.933, 4.786.072)	Canteira de Santa Mariña (Cabana de Bergantiños e Ponteceso; 508.727, 4.786.968), límite superior da zona de desembocadura	9,4
da Balsa	Ponte da Balsa (Cabana de Bergantiños; 506.697, 4.782.849)	Desembocadura no Anllóns (Cabana de Bergantiños; 508.195, 4.785.721)	5,5
de Cundíns	Ponte do Muíño Novo (Cabana de Bergantiños; 508.658, 4.782.730)	Desembocadura no Anllóns (Cabana de Bergantiños; 508.785, 4.785.021)	2,9
Deza	Presa de Saidres (Silleda e Vila de Cruces; 562.901, 4.733.038)	Desembocadura no Ulla (Silleda e Vila de Cruces; 553.372, 4.737.034)	18
Eo	Pasarela da Volta da Teixeira (Ribeira de Piquín; 645.719, 4.787.713), límite superior do cousto de Vilarmide	Ponte do ferrocarril Ferrol-Gijón (Ribadeo e Asturias; 657.546, 4.815.196), límite superior da zona de desembocadura	52
Landro	Presa do Salto do Can (Ouro e Viveiro; 613.226, 4.828.579)	A Ponte de Portochao (Viveiro; 611.959, 4.832.569), límite inferior do cousto de Viveiro e superior da zona de desembocadura	7,5
Lañas	Salto natural de Fao (Touro; 558.876, 4.744.642)	Desembocadura no Ulla (Touro; 560.231, 4.742.449)	3,1
Lérez	Presa de Dorna (Cotobade e Campo Lameiro; 544.148, 4.707.908)	Ponte do ferrocarril Vigo-A Coruña en Monte Porreiro (Pontevedra; 530.147, 4.699.369), límite superior da zona de desembocadura	27
Liñares	Presa da minicentral denominada Salto da Devesa (A Estrada; 543.422, 4.729.582), límite inferior do cousto de Ponte Liñares	Desembocadura no Ulla (A Estrada; 543.351, 4.732.461)	4,9
Mandeo	O Inferniño (Aranga e Irixoa; 573.815, 4.788.692)	A Ponte Vella de Betanzos (564.178, 4.792.367), límite superior da zona de desembocadura	15
Masma	A Ponte de Viloalle (Mondoñedo; 632.940, 4.813.819), límite superior do cousto de Mondoñedo	A Ponte da Espiñeira na estrada N-462 (Barreiros e Foz; 639.862, 4.822.235), límite superior da zona de desembocadura	23
Mera	A Presa de Pita (Cerdido e Ortigueira; 588.609, 4.828.615)	Lugar de Castro-Areira (Ortigueira; 588.228, 4.835.964), límite superior da zona de desembocadura	11
de Oca	Presa da piscifactoría (A Estrada; 548.778, 4.732.623)	Desembocadura no Ulla (A Estrada; 547.622, 4.733.669)	2,3
Ouro	Pasarela de Valmaior (Foz; 631.895, 4.825.619), límite superior do cousto de Foz	Ponte de Fazouro (Foz; 636.549, 4.827.851), límite inferior do cousto de Foz e superior da zona de desembocadura	8,4
da Pulgueira	Ponte da Pulgueira (Ortigueira; 590.563, 4.828.046)	Desembocadura no Mera (Ortigueira; 588.879, 4.828.931)	2,6
Sor	Afluente Panda ou Río das Forxas (Mañón e O Vicedo; 604.041, 4.836.501), límite superior do cousto de Ribeiras	Souto da Ribeira (Mañón e O Vicedo; 604.925, 4.840.394), límite superior da zona de desembocadura	13

RÍO	LÍMITE SUPERIOR	LÍMITE INFERIOR	KM
Tea	Lugar de Foxaco (Mondariz; 546.369, 4.676.888), límite superior do couto de Mondariz	Desembocadura no Miño (Salvaterra de Miño; 539.083, 4.658.406)	29
Ulla	Presa do Salto nº 2 ou Salto de Touro (Touro e Vila de Cruces; 561.982, 4.742.084)	A Ponte de Catoira (Catoira e Rianxo; 522.405, 4.724.994), límite superior da zona de desembocadura	74
Valga	Fervenza de Raxoi ou de Pedrafita (Valga; 530.623, 4.725.620)	Desembocadura no Ulla (Valga; 527.045, 4.729.577)	8,5
Veá	Ponte Poceños (A Estrada; 537.913, 4.732.299)	Desembocadura no Ulla (A Estrada; 538.198, 4.733.372)	1,9
Xabriña	Área recreativa de San Pedro (Mondariz e Mondariz-Balneario; 544.585, 4.674.756)	Desembocadura no Tea (Mondariz e Mondariz-Balneario; 543.845, 4.675.289)	1,3

(1) Inclúese o último quilómetro de todos os afluentes existentes no tramo fluvial.

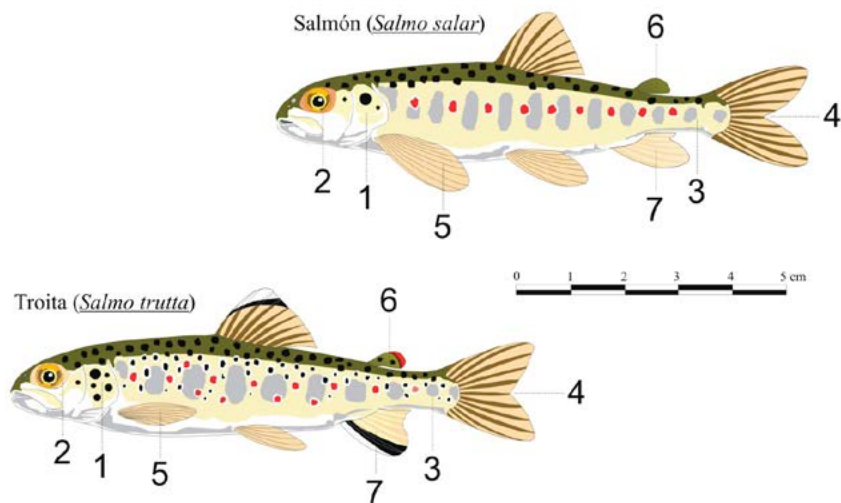
Principais masas de auga de reo

RÍO	LÍMITE SUPERIOR	LÍMITE INFERIOR	KM	OBSERV.
Almofrei	Fervenza de Portamuíño (Pontevedra; 535.319, 4.698.263), límite inferior do tramo 1 do couto de Portamuíño	1 km augas arriba da desembocadura no Lérez (Pontevedra; 534.163, 4.698.607)	2,8	Afluentes 1 km
Alvedosa	Nacemento (Pazos de Borbén)	Desembocadura na ría de Vigo (Redondela; 532.077, 4.681.766)	6,8	Afluentes 1 km
Baleo	Nacemento (Ortigueira)	Ponte do ferrocarril (Ortigueira; 595.677, 4.838.965), límite superior da zona de desembocadura	21	Afluentes 1 km
da Balsa	Nacemento (Zas)	Ponte da Balsa (Cabana de Bergantiños; 506.697, 4.782.849)	5,9	Afluentes, incluídos os tramos superiores dos afluentes das augas salmoneiras
Baxoi	Xunta dos ríos Vilariño e Anduriña (Vilarmaior; 570.832, 4.801.978)	Ponte do ferrocarril (Miño; 564.494, 4.800.502), límite superior da zona de desembocadura	8,3	Afluentes 1 km
Belelle	A Fervenza do Belelle (Fene e Neda; 571.062, 4.814.718)	Lugar de Subarriños (Neda; 568.375, 4.817.138), límite superior da zona de desembocadura	5,4	Afluentes 1 km
Coroño	Nacemento (Boiro)	Desembocadura no mar (Boiro; 508.140, 4.720.847)	9,8	Afluentes 1 km
de Cundíns	Nacemento (Cabana de Bergantiños)	Ponte do Muíño Novo (Cabana de Bergantiños; 508.658, 4.782.730)	11	Afluentes, incluídos os tramos superiores dos afluentes das augas salmoneiras
Donas	Nacemento (Negreira)	Desembocadura no esteiro do Tambre (Outes; 510.545, 4.741.804)	19	Afluentes 1 km
Espasante ou Calobre	Nacemento (Ortigueira)	Desembocadura no mar (Ortigueira; 596.099, 4.841.048)	12	Afluentes 1 km
do Esteiro	Nacemento (Ortigueira)	Desembocadura no mar (Mañón e Ortigueira; 602.637, 4.844.818)	11	Afluentes 1 km

RÍO	LÍMITE SUPERIOR	LÍMITE INFERIOR	KM	OBSERV.
Eume	Presa do corco do Eume (As Pontes de García Rodríguez e Monfero; 580.042, 4.806.545)	Fronte ao km 5 da estrada Pontedeume-A Alameda (Cabanas e Pontedeume; 570.672, 4.808.399), límite inferior do couro de Ombre e superior da zona de desembocadura	13	Afluentes
da Furnia	Pontillón augas arriba do cemiterio de Amorín (Tomiño; 525.581, 4.649.970)	Desembocadura no Miño (Tomiño; 525.731, 4.648.833)	1,7	Afluentes 1 km
Gaños	Xunta dos ríos Tomeza e do Marco (Pontevedra; 530.017, 4.696.133)	Desembocadura no Lérez (Pontevedra; 528.638, 4.697.405)	2,6	Afluentes 1 km
Galdo ou de Bravos	Pontiga da Baralla (Viveiro; 611.518, 4.831.563)	Desembocadura no Landro (Viveiro; 612.777, 4.832.193)	1,7	Afluentes 1 km
da Granda ou da Gándara	Desembocadura do Río de Rons (Pontevedra; 528.817, 4.701.751)	Desembocadura no Lérez (Pontevedra; 529.007, 4.698.383)	3,8	Afluentes 1 km
Grande	A Presa da Furaqueira ou de Castro Buxán (Vimianzo; 495.183, 4.776.685)	Ponte da Ponte do Porto (Camariñas; 490.629, 4.776.137), límite inferior do couro da Ponte do Porto e superior da zona de desembocadura	8,0	Afluentes
do Hospital da Briña	Presa da área recreativa da Pedra (Tomiño; 522.729, 4.649.537)	Desembocadura no Miño (Tomiño; 523.608, 4.647.803)	2,5	Afluentes 1 km
Lambre	Central eléctrica de Goimil (Irixoa e Vilarmor; 569.663, 4.796.246), límite superior do couro de Lambre	Ponte do Porco (Miño e Paderne; 564.764, 4.798.352), límite inferior do couro de Lambre e superior da zona de desembocadura	6,5	Afluentes
Loureiro	A Ponte de Galea (Viveiro; 615.066, 4.830.070)	Desembocadura no Landro (Viveiro; 613.734, 4.830.232)	1,6	Afluentes 1 km
Louro	Ponte de Valo, na estrada PO-331 (O Porriño; 531.030, 4.667.878), límite inferior do tramo 1 do couro do Porriño-Mos	Desembocadura no Miño (Tui; 530.443, 4.655.459)	16	Afluentes 1 km
das Maceiras	Nacemento (Redondela)	Desembocadura no Alvedosa (Redondela; 532.087, 4.681.135)	7,2	Afluentes 1 km
Maior	Nacemento (Ortigueira)	Muíño de mareas de Pol (Ortigueira; 592.956, 4.835.821), límite superior da zona de desembocadura	10	Afluentes 1 km
Mendo	Ponte dos Cabalos (Coirós e Oza-Cesuras; 567.461, 4.786.546)	Xunta co Mandeo (Betanzos; 563.880, 4.792.734)	11	Afluentes 1 km
Mera	Xunta do Rego dos Carrís co Rego do Soutochao, augas abaixo da Ponte do Soutochao (As Pontes de García Rodríguez, As Somozas e Ortigueira; 592.274, 4.823.276)	A Presa de Pita (Cerdido e Ortigueira; 588.609, 4.828.615)	16	Afluentes, incluídos os tramos superiores dos afluentes das augas salmoneiras
Mero	Presa de Cecebre (Cambre; 556.964, 4.792.411)	100 m augas abaixo da antiga presa da Barcala, final do tramo canalizado (Cambre e Culleredo; 552.264, 4.795.520), límite superior da zona de desembocadura	10	Afluentes 1 km
das Mestas e Porto do Cabo	Ponte da estrada AC-102 en Pontellas (Cedeira e Cerdido; 578.950, 4.830.537) e nacemento do Porto do Cabo (Moeche)	A Ponte Vella (Cedeira e Valdoviño; 576.753, 4.831.744), límite superior da zona de desembocadura	17	Afluentes 1 km
Miñor	Fervenza da Torre de Chain (Gondomar; 521.445, 4.661.724), límite superior do couro de Gondomar	A Ponte da Xunqueira (Gondomar e Nigrán; 516.583, 4.662.424), límite inferior do couro de Gondomar e superior da zona de desembocadura	7,4	Afluentes 1 km


RÍO	LÍMITE SUPERIOR	LÍMITE INFERIOR	KM	OBSERV.
Oitavén	Presa do encoro de Eiras (Fornelos de Montes e Ponte Caldelas; 542.003, 4.688.394)	Desembocadura no Verdugo (Soutomaio; 536.325, 4.688.182)	8,0	Afluentes 1 km
de Pedrafigueira	Nacemento (Carnota)	Desembocadura no mar (Carnota; 491.486, 4.742.956)	6,0	Afluentes
do Pego	Ponte Tomiñesa, na estrada local que sae de Tomiño cara ao Torneiro (Tomiño; 520.356, 4.648.378)	Desembocadura no Miño (Tomiño; 521.029, 4.646.174)	3,1	Afluentes 1 km
da Pulgueira	Nacemento (Ortigueira)	Ponte da Pulgueira (Ortigueira; 590.563, 4.828.046)	12	Afluentes, incluídos os tramos superiores dos afluentes das augas salmoneiras
de Rois, Baleirón ou Liñares	Presa da praia fluvial de Seira (Rois; 527.245, 4.735.324), límite superior do tramo 2 do couro de Rois	Desembocadura no Sar (Rois; 527.934, 4.735.054), límite inferior do tramo 2 do couro de Rois	0,98	
Sar	Presa do Muíño de Cuncheiro (Padrón e Rois; 528.067, 4.735.275)	Desembocadura no Ulla (Padrón; 526.986, 4.729.751), límite inferior do couro de Padrón	6,7	Afluentes 1 km
Sóñora	A Ponte da Parcelaria (Lousame e Rois; 518.097, 4.736.392), límite superior do couro de Traba	Muíños de Pedrachán (Noia; 509.594, 4.736.775), límite superior da zona de desembocadura	15	Afluentes 1 km
Sor	Nacemento (As Pontes de García Rodríguez e Muras)	Aflente Panda ou Río das Forxas (Mañón e O Vicedo; 604.041, 4.836.501), límite superior do couro de Ribeiras	43	Afluentes, incluídos os tramos superiores dos afluentes das augas salmoneiras
Tambre	Presa do encoro de Barrié de la Maza (Brión e Negreira; 516.542, 4.745.819), límite superior do couro de Noia	Desembocadura do Regato de Castro (Noia e Outes; 511.700, 4.741.099), límite inferior do couro de Noia e superior da zona de desembocadura	8,8	Afluentes
Tamuxe	Ponte Urgal, na estrada provincial que sae do Rosal cara a Valdeañotes (O Rosal; 514.169, 4.642.386)	Desembocadura no Miño (O Rosal, 514.322, 4.640.008)	3,8	Afluentes 1 km
Te	Nacemento (Dodro)	Desembocadura no mar (Rianxo; 515.149, 4.723.463)	12	Afluentes 1 km
Tines	Ponte San Paio (Mazaricos e Outes; 504.622, 4.748.073), límite superior do couro de Outes	Peirao do Conchido (Outes; 507.880, 4.742.849), límite inferior do couro de Outes e superior da zona de desembocadura	7,8	Afluentes 1 km
Tollo	Ponte da estrada PO-552 (O Rosal e Tomiño; 517.878, 4.643.163)	Desembocadura no Miño (O Rosal e Tomiño; 518.603, 4.641.728)	2,7	Afluentes 1 km
Uma	Nacemento (A Cañiza)	1 km augas arriba da desembocadura no Tea (Pontearas; 540.922, 4.667.570)	17	Afluentes 1 km
Umia	Fervenza de Segade (Caldas de Reis; 530.984, 4.717.115), límite superior do tramo 1 do couro de Caldas de Reis	Ponte Estacas (Cambados e Ribadumia; 518.301, 4.705.546)	24	Afluentes 1 km
Vadebois	Nacemento (Carnota)	Desembocadura no mar (Carnota; 491.383, 4.743.663)	6,3	Afluentes
Verdugo	Presa da central do Inferno (Ponte Caldelas; 537.199, 4.690.234)	Carballeira dos Franceses, no lugar de Comboa, na marxe dereita, e O Cafexo na marxe esquerda (Pontevedra e Soutomaio; 534.138, 4.687.996), límite superior da zona de desembocadura	5,4	Afluentes 1 km

RÍO	LÍMITE SUPERIOR	LÍMITE INFERIOR	KM	OBSERV.
Xuvia	Nacemento (As Somozas)	A Ponte de Xuvia, na estrada AC-862 (Narón e Neda; 568.587, 4.818.551), límite inferior do couro de Xuvia e superior da zona de desembocadura	38	Afluentes



Diferenzas entre as crías de salmón e troita

CARACTERÍSTICAS	PINTO DE SALMÓN	CRÍA DE TROITA OU REO
Aspecto Xeral	Corpo máis estilizado, cabeza pequena e apuntada.	Corpo robusto, cabeza relativamente grande e redondeada.
Cor	Pouco variable. De 10 a 12 marcas como impresións dixitais, espaciadas e definidas, perpendiculares á liña lateral.	Moi variable. De 8 a 11 "impresións dixitais".
Pintas	Negras ou escuras non oceladas. As vermellas sin halo ou débil, moi escasas por debaixo da liña lateral.	Negras ou escuras moi numerosas, con frecuencia oceladas. As vermellas moi numerosas, rodeadas de un halo esbrancuzado e ben distribuídas polas bandas.
Cabeza (1)	De 1 a 3 pintas negras no opérculo.	Pintas numerosas no opérculo.
Boca (2)	O maxilar non alcanza o extremo posterior do ollo.	O maxilar alcanza ou supera o extremo posterior do ollo.
Pedúnculo caudal (4)	Fino.	Groso.
Cola (3)	Escote moi marcado.	Escote pouco marcado.
Aletas pectorais (5)	Longas, esténdense cara ó comezo da dorsal.	Relativamente curtas, non se estenden ata o comezo da dorsal.
Aleta adiposa (6)	Cores escuras.	Cores avermelladas e con frecuencia con pintas vermellas.
Aleta anal (7)	Branca ou amarelada.	Borde anterior branco seguido dunha franxa escura.



Diferenzas entre reos e salmóns

CARACTERÍSTICA	SALMÓN	REO
Aspecto xeral	Aspecto xeral estilizado, coa cabeza pequena.	Aspecto xeral mais robusto, coa cabeza grande.
Maxilar (1)	O borde posterior do maxilar habitualmente non supera unha vertical imaxinaria que pase polo diámetro posterior do ollo.	O borde posterior do maxilar supera lixeiramente a dita vertical.
Aleta caudal (2)	O apéndice caudal e estreito e os bordes exteriores da aleta están moi engrosados, de modo que o salmón agárrase con certa facilidade pola cola. O borde distal da aleta caudal estendida en repouso é cóncavo.	O apéndice caudal e grosa, sen os bordes exteriores da aleta engrosados, de modo que o peixe tende a escorregar cando se colle pola cola. O borde distal da aleta caudal estendida en repouso é recto o incluso convexo.
Pintas (3)	Negras ou escuras non oceladas, moitas veces en forma de aspa. Xeralmente moi poucas pintas por debaixo da liña lateral.	Negras ou escuras numerosas, con frecuencia oceladas en claro e ben distribuídas polas bandas.
Escamas (4)	Mais grandes e numerosas. Cóntanse entre 9-13 (usualmente 11) entre a aleta adiposa e a liña lateral.	Escamas mais pequenas. Cóntanse 13-16 (usualmente 14) entre a aleta adiposa e a liña lateral.


Masas de auga de montaña

Nas masas de auga de montaña, delimitadas no anexo V da Orde do 21/01/2021, aprázase o comezo da tempada da troita ata o 1 de maio.

Masas de auga con dimensión mínima da troita de 21 cm e cota de captura de 4 exemplares por persoa e xornada

As masas de auga con dimensión mínima da troita de 21 centímetros e cota de captura de 4 exemplares por persoa e xornada, indícanse no Anexo VI da Orde do 21/01/2021, sen prexuízo da normativa específica para os coutos, os vedados e réximes especiais.

Dimensións mínimas dos anzois para a pesca con engado natural



Réxime especial de encoros

Non autorizados todo o ano

Os encoros nos que non se autoriza a pesca todo o ano, e para os que se detalla a súa normativa específica no Anexo VII da Orde do 21/01/2021, son os seguintes:

Cenza, Eume, A Ribeira, As Forcadas, A Castellana, Meicende, Grandas de Salime, San Cosmade ou de Vilaseniñ, Pontillón do Castro, Beche, Salas, San Xoán de Fecha, Brandariz, Castrelo, A Fervenza, A Ponte Olveira, Santa Uxía e Santa Baía.

Autorizados todo o ano

Os encoros nos que se autoriza a pesca todo o ano, e para os que se detalla a súa normativa específica no artigo 4 e no Anexo VIII da Orde do 21/01/2021, son os seguintes:

Albarelos, O Vao, Montefurado, As Portas, As Conchas, Lindoso, Cachamuíña, Vilasouto, A Hedrada, Cecebre, Belesar, Castrelo de Miño, A Frieira, Os Peares, Velle, Chandrea de Queixa, As Guístolas, Eiras, Vilagudín, Sabón ou de Rosadoiro, Pumares, San Martiño, San Pedro, Santiago, Santo Estevo, Sequeiros, Barrié de la Maza, Portodemouros, Touro, Prada e Zamáns

Autorizados para perca americana común e carpa

Conforme o disposto no artigo 9 da Orde do 21/01/2021, autorízase a captura de perca americana común e carpa nas seguintes masas de auga:

- » Encoros de Zamáns, O Vao, Montefurado, As Portas, As Conchas, Lindoso, Vilasouto, A Hedrada, Cecebre, Belesar, Castrelo de Miño, Cachamuíña, A Frieira, Os Peares, Velle, Pumares, San Martiño, San Pedro, Santiago, Santo Estevo, Sequeiros, Leboreiro e Portodemouros.
- » Tramos fluviais dos ríos Miño e Sil comprendidos entre os encoros sinalados no punto anterior. O período hábil de cada tramo será o establecido na normativa xeral ou nos réximes especiais do anexo XIII da Orde do 21/01/2021.

Autorizados para cangrexo vermello americano e cangrexo sinal

Conforme o disposto no artigo 9 da Orde do 21/01/2021, autorízase a captura de cangrexo vermello americano e cangrexo sinal nas seguintes masas de auga:

- » Encoros de Sabón, As Forcadas, Cecebre, Belesar e Os Peares.
- » Encoro da Fervenza e tramo do río Xallas augas abaixo da presa de Ventín: do 21 de marzo ao 30 de setembro.
- » Ríos Sil e Bibei.

- » Ríos da Furnia, do Hospital da Briña e do Pego (afluentes do Baixo Miño) augas abaixo da estrada PO-552 (Vigo-Tui) en todos os casos.
- » Canles e pozas da antiga lagoa de Antela, pozas dos Milagres (concello de Maceda), pozas de Rioseco (concello de Paderne de Allariz), pozas de Niñodagua (concello de Xunqueira de Espadanedo) e coiñais de Oímbra (concello de Oímbra).

Tramos de encoros para a pesca con asticot

Conforme o disposto no artigo 4 e no anexo X da Orde do 21/01/2021, en determinados tramos de encoros autorízase a captura de ciprínidos con asticot sen limitacións no tamaño dos anzois.

Normativa por provincias

A continuación, se relacionan unhas táboas que inclúen información sobre os coutos de pesca fluvial, os tramos fluviaís libres nos que unicamente poderá practicarse a modalidade de pesca sen morte, e os tramos vedados de cada provincia. Ademais, engádese un mapa provincial no que aparece a ubicación destes tramos e a situación aproximada dos centros de precintaxe e guiado de salmón e reo, no seu caso.

En primeiro lugar, atópanse os cadros cos coutos de pesca e as súas normas básicas de funcionamento. Neles, na columna titulada «km», figura a lonxitude aproximada do tramo expresada en quilómetros. Na columna titulada «Cat.», figura a categoría dos permisos de pesca, tendo en conta que nun mesmo couto ou tramo, os permisos de inferior categoría só se expiden no caso de veda da especie principal. Na columna titulada «cm troita» figura a dimensión mínima da troita que rexerá no couto, expresada en centímetros e a columna “Nº” indica a cota de captura de troitas por persoa e xornada. As columnas “L” e “F” recollen o número de permisos do couto en xornadas laborables ou festivas respectivamente.

A continuación, inclúense a relación dos tramos libres de pesca sen morte de cada provincia, indicándose os novos tramos respecto á tempada anterior.





Por último, aparecen as táboas cos tramos fluviaís de cada provincia que permanecerán vedados durante toda a tempada de pesca. Lembre que a declaración dunha masa de auga como vedada, prevalece fronte a calquera outra; isto é, a masa de auga considerárase vedada para todos os efectos. Nestas táboas, na columna titulada «Obs.», o texto «Afluentes» indica que a veda esténdese a todos os afluentes existentes no tramo.

A Coruña



0 5 10 20
kilómetros



	Vedado
	Tramo libre sen morte
	Couto de pesca
	Centro de precintaxe e guiado

Coutos da provincia da Coruña

RÍO	COUTO	LÍMITE SUPERIOR	LÍMITE INFERIOR	KM	CAT.	CM	Nº	L	F
Anllóns	A Laracha	Ponte do Formigueiro (A Laracha; 533.499, 4.787.723)	Ponte do Porto Pereiro (A Laracha; 530.739, 4.786.492)	4,3	Troita	19	6	4	8
	CASAS EXPEDIDORAS:	Bar O Estanco.	Cancelo, 91.	Cabo Vilaño.	A Laracha.	981	605	228	
Anllóns	Carballo	Km 28 da estrada xeral A Coruña-Fisterra (Carballo; 528.493, 4.786.753)	Ponte Lagoa (Carballo; 525.399, 4.784.069)	5,9	Troita	19	6	6	12
	CASAS EXPEDIDORAS:	Bar A Galeguiña.	Queo de Abaixo – Bértoa.	Carballo.	881	296	449		
Anllóns	Verdes	Presa do Muíño do Reigoso (Carballo e Coristanco; 520.722, 4.785.000)	A Ponte Nova da Pontedona (Coristanco e Ponteceso; 515.916, 4.786.136)	7,1	Troita	21	4	8	20
	CASAS EXPEDIDORAS:	Bar Fergo.	Cances.	Carballo.	981 703 382				
		Tasca A Pataca.	Rúa Muíño, 26.	Coristanco.	981 733 130				
de Barcala e de Albariña	Negreira								
	Tramo 1 (Barcala)	A Ponte de Rial (Negreira; 517.283, 4.753.763)	Ponte Vilachán ou A Ponte de Cotón (Negreira; 521.227, 4.750.504)	8,3	Troita	19	6	16	16
	Tramo 2 (Albariño)	Ponte Triáns (Negreira; 521.008, 4.751.739)	Xunta co Barcala (Negreira; 520.532, 4.751.143)	0,9					
	CASAS EXPEDIDORAS:	Café Bar El Nuevo Celta.	Camiño Vello, 6.	Negreira.	981 885 061				
Castro	Naraio	A Ponte de Pielas (San Sadurniño; 574.310, 4.815.947)	A Ponte da Coveluda (Neda; 573.398, 4.817.583)	3,8	Pesca sen morte			6	6
Deo	Vilarraso	Ponte Cencasas (Curtis; 576.869, 4.778.319)	Desembocadura no Mandeo, na Ponte da Castellana (Aranga e Curtis; 579.924, 4.781.798)	6,4	Troita	19	6	6	12
	CASAS EXPEDIDORAS:	Casa Solme.	Lugar da Castellana, 9.	Aranga.	686 101 766				
Eume	As Pontes	Presa do encoro da Ribeira (As Pontes de García Rodríguez; 594.675, 4.812.428)	Presa da Fábrica (As Pontes de García Rodríguez; 592.196, 4.810.643)	3,8	Troita	19	6	7	19
	CASAS EXPEDIDORAS:	Bar Las Torres.	Avenida de Galicia, 5.	As Pontes .	981 440 911				
Eume	Ombre	Barreira de retención de Caaveiro (A Capela e Monfero; 575.814, 4.807.118)	Fronte ao km 5 da estrada Pontedeume-A Alameda (Cabanas e Pontedeume; 570.672, 4.808.399)	7,6	Reo	21	4	30	30
	CASAS EXPEDIDORAS:	Restaurante Los Molinos.	Noqueirosa.	Pontedeume .	981 430 916				
Furelos	Furelos	A Ponte da Fraga (Toques; 583.345, 4.756.949)	Ponte Romana de Furelos (Melide; 581.728, 4.751.120)	8,3	Troita	19	6	6	15
	CASAS EXPEDIDORAS:	Churrería O Burato.	Cantón de San Roque, 8.	Melide.	981 505 417				
Grande	Baio	A Ponte Lodoso (Zas; 504.057, 4.777.434)	A Ponte de Vadalama (Vimianzo; 499.069, 4.777.477)	9,0	Troita	19	6	7	16
Grande e Regato Cruz de Canle	A Ponte do Porto								
	Tramo 1 (Cruz de Canle)	Central eléctrica de Carantoña (Vimianzo; 492.125, 4.776.347)	Desembocadura no Río Grande (Vimianzo; 491.797, 4.775.909)	0,7	Reo	21	3	10	10
	Tramo 2 (Grande)	Desembocadura do Regato Cruz de Canle (Vimianzo; 491.797, 4.775.909)	Ponte da Ponte do Porto (Camiariñas; 490.629, 4.776.137)	2,5					
	CASAS EXPEDIDORAS:	Bar O Cabazo.	A Ponte do Porto.	Camiariñas.	981 730 090				

RÍO	COUTO	LÍMITE SUPERIOR	LÍMITE INFERIOR	KM	CAT.	CM	Nº	L	F
Iso	Arzúa	Ponte de Castromil (Arzúa; 570.394, 4.756.647)	Ponte Nova de Lema (Arzúa; 569.990, 4.751.808)	9,2	Troita	19	6	6	15
	CASAS EXPEDIDORAS:	Café Bar Luis.	Estrada de Lugo, 50. Arzúa.	981 500 201					
		Café Bar O Carballo.	Portela - Castañeda. Arzúa.	981 500 400					
Lambre	Lambre	Central eléctrica de Goimil (Irixoa e Vilarmaior; 569.663, 4.796.246)	Ponte do Porco (Miño e Paderne; 564.764, 4.798.352)	6,5	Reo	21	4	20	30
	CASAS EXPEDIDORAS:	Bar Avenida.	A Carreira, 16. Miño.	981 782 024					
Lengüelle	Boicalvo	Desembocadura do Regato Lodeiro (Cerceda; 541.715, 4.776.419)	Desembocadura do Río Biduido (Tordoia; 542.223, 4.770.372)	8,8	Troita	19	6	7	19
	CASAS EXPEDIDORAS:	Bar Rama.	Calvario - Queixas. Cerceda.	981 693 161					
		Bar Ríos.	Santalla. Tordoia.	981 690 022					
Mandeo	Aranga	Desembocadura do Río Cambás (Aranga; 580.382, 4.786.315)	Desembocadura do Rego do Porto (Aranga e Irixoa; 575.092, 4.789.017)	8,8	Troita	19	6	5	10
Mandeo	Betanzos	O Inferniño (Aranga e Irixoa; 573.815, 4.788.692)	Desembocadura do Regato de Meizoso (Coirós e Paderne; 567.079, 4.791.590)	11,0	Salmón e reo	21	4	30	30
	CASAS EXPEDIDORAS:	O Rincón de Chelo.	Queirís, 27. Coirós.	881 017 685					
		O Caserío de Tión.	Os Chas, 5. Coirós.	981 971 541					
Mera	Noval	Ponte da Cardeal (Cerdido e Ortigueira; 588.109, 4.829.549)	A Ponte de Mera (Ortigueira; 588.159, 4.835.739)	8,7	Reo	19	6	7	10
Mero	Cecebre								
	Tramo 1	A Ponte de Limiñón (Abegondo; 561.365, 4.788.023)	Presa do Muíño de Macenda (Abegondo e Betanzos; 560.131, 4.790.146)	4,0	Troita	21	4	4	10
	CASAS EXPEDIDORAS:	Taberna García.	Montellos, 32. Betanzos.	981 771 748					
	Tramo 2	Ponte Galiñeiros (Cambre; 556.666, 4.792.503)	Rego do Piñeiro (Cambre; 554.845, 4.792.975)	2,4	Pesca sen morte			5	5
	CASAS EXPEDIDORAS:	Casa Alfredo.	Canal, 23. Cecebre. Cambre.	981 676 065					
	Tramo 3	Rego do Piñeiro (Cambre; 554.845, 4.792.975)	Presa da Telva (Cambre; 552.036, 4.794.238)	5,7	Troita	21	4	4	10
	CASAS EXPEDIDORAS:	Casa Alfredo.	Canal, 23. Cecebre. Cambre.	981 676 065					
Rois, Baleirón ou Liñares e Rego de Buxán	Rois								
	Tramo 1 (Rois)	Desembocadura do Rego do Ribeiriño no Río Baleirón (Rois; 523.664, 4.737.286)	Presa da praia fluvial de Seira (Rois; 527.245, 4.735.324)	5,5					
	Tramo 2 (Rois)	Presa da praia fluvial de Seira (Rois; 527.245, 4.735.324)	Desembocadura no Sar (Rois; 527.934, 4.735.054)	1,0	Troita	19	6	8	14
	Tramo 3 (Buxán)	Desembocadura do Rego do Vispeiro (Rois; 523.278, 4.733.437)	Xunta co Rois (Rois; 525.116, 4.735.191)	3,2					

RÍO	COUTO	LÍMITE SUPERIOR	LÍMITE INFERIOR	KM	CAT.	CM	Nº	L	F
Sar	Padrón								
	Tramo 1	Presa do Muíño de Cuncheiro (Padrón e Rois; 528.067, 4.735.275)	Ponte do Carme (Padrón; 527.661, 4.731.890)	4,2	Reo	21	4	12	15
	Tramo 2	Ponte do Carme (Padrón; 527.661, 4.731.890)	Desembocadura no Ulla (Dodro e Padrón; 526.986, 4.729.751)	2,5	Pesca sen morte			10	10
Sóiora	Traba	A Ponte da Parcelaria (Lousame e Rois; 518.097, 4.736.392)	A Ponte de Portobravo (Lousame e Noia; 510.826, 4.737.010)	12,6	Reo	21	4	9	21
	CASAS EXPEDIDORAS:		Náutica Andrade Mar S.L.. Malecón de Gasset, 5. Noia. 981 821 087						
Sor	Ribeiras	Afluente Panda ou Río das Forxas (Mañón e O Vicedo; 604.041, 4.836.501)	Ponte das Ribeiras do Sor (Mañón; 603.881, 4.838.914)	10,5	Reo	19	6	25	25
Sor	Segade	Desembocadura do Regato do Rosario (Mañón e Ouro; 602.437, 4.828.484)	Muíño de Cubelas (Mañón e O Vicedo; 603.544, 4.832.601)	8,3	Reo	19	6	25	25
	CASAS EXPEDIDORAS:		Bar Las Torres. Avenida de Galicia, 5. As Pontes. 981 440 911						
Tambre	A Ponte Maceira	Ponte da Ribeira, Muíño de Portochán (A Baña e Ames; 527.814, 4.753.841)	A Ponte Nova, cola do encoro de Barrié de la Maza (Ames e Negreira; 524.230, 4.749.931)	9,0	Pesca intensiva	19	6	75	75
	CASAS EXPEDIDORAS:		Café Bar El Nuevo Celta. Camiño Vello, 6. Negreira. 981 885 061 Café Bar Troitosende. Troitosende. A Baña. 981 882 664 Taberna da Tapia. Tapia. Ames. 981 882 700						
Tambre	Chaián	Muíños da Pena do Gato (Santiago e Trazo; 539.583, 4.757.224)	A Ponte Albar (Santiago e Trazo; 535.984, 4.756.636)	7,9	Troita	21	4	25	45
	CASAS EXPEDIDORAS:		Bar Estanco Noia. Estación, 7 - Berdiá. Santiago de Compostela. 981 888 133						
Tambre	Noia	Presa do encoro de Barrié de la Maza (Brión e Negreira; 516.542, 4.745.819)	Desembocadura do Regato de Castro (Noia e Outes; 511.700, 4.741.099)	8,8	Reo	21	4	30	40
	CASAS EXPEDIDORAS:		Café Bar Suso. A Ponte Nafonso. Noia. 685 922 241						
Tambre	Ponte Castro	Pasos de Mezonzo (Boimorto e Vilasantar; 568.884, 4.766.421)	Ponte As Vegas (Mesía e Vilasantar; 566.249, 4.764.405)	8,5	Troita	19	6	14	38
	CASAS EXPEDIDORAS:		Café Bar Bobby. Campo do Rosario, 6. Boimorto. 981 516 100						
Tambre	Sigüeiro								
	Tramo 1	Caroliño de Arriba (O Pino e Oroso; 551.175, 4.757.211)	Presa de Chan de Castro (Oroso e Santiago; 546.540, 4.757.545)	8,4	Troita	21	4	21	36
	Tramo 2	A Ponte de Sigüeiro, na estrada A Coruña-Santiago (Oroso e Santiago; 545.209, 4.757.166)	Desembocadura do Lengüelle (Oroso e Santiago; 543.293, 4.758.417)	2,4					
	CASAS EXPEDIDORAS:		Cafetería Cortés. Avenida Grabanxa, 5. Sigüeiro. Oroso. 981 691 762 Sigüeiro Hostel. Praza Alexandre Bóveda, 1. Sigüeiro. Oroso. 981 973 636						
Tines	Outes	Ponte San Paio (Mazaricos e Outes; 504.622, 4.748.073)	Peirao do Conchido, enseada de Langaño (Outes; 507.880, 4.742.849)	7,8	Troita	19	6	13	28
	CASAS EXPEDIDORAS:		Náutica Andrade Mar S.L.. Malecón de Gasset, 5. Noia. 981 821 087						

RÍO	COUTO	LÍMITE SUPERIOR	LÍMITE INFERIOR	KM	CAT.	CM	Nº	L	F
Xallas e Abuín	Santa Comba								
	Tramo 1 (Xallas)	Presa da Xesteira (Santa Comba; 513.864, 4.766.862)	A Ponte de Truebe (Santa Comba; 508.984, 4.760.398)	9,9	Troita	19	6	7	22
Tramo 2 (Abuín)	Ponte Pereira (Santa Comba; 510.990, 4.760.276)	Xunta co Xallas (Santa Comba; 509.788, 4.760.873)	2,0						
Xallas e Beba	Xallas								
	Tramo 1 (Xallas)	Presa do encoro da Fervenza (Dumbria e Mazaricos; 499.079, 4.759.463)	Xunta do Beba (Dumbria e Mazaricos; 497.201, 4.755.988)	5,2	Pesca sen morte			10	10
	Tramo 2 (Beba)	A Ponte Nova (Mazaricos; 498.599, 4.753.067)	Xunta co Xallas (Mazaricos; 497.201, 4.755.988)	3,8					
CASAS EXPEDIDORAS:		Café Bar Higinio.	Olveira s/n.	Dumbria.	981 741 581				
Xuvia	San Sadurniño	A Ponte de Prospes (San Sadurniño; 576.857, 4.820.685)	Ponte Cornide (San Sadurniño; 574.457, 4.820.365)	3,9	Pesca sen morte			10	10
	CASAS EXPEDIDORAS:		Parrilada Riboira.	Riboira - Lamas.	San Sadurniño.	981 490 157			
Xuvia	Xuvia	Ponte Doso (Narón; 572.098, 4.819.208)	A Ponte de Xuvia, na estrada AC-862 (Narón e Neda; 568.587, 4.818.551)	6,4	Reo	21	4	20	30
	CASAS EXPEDIDORAS:		Cervecería O Paseo.	Estrada de Castela, 976.	Narón.	618 113 056			
		Mesón Ourra.	Avenida do Xuvia, 29.	Neda.	616 021 344 / 626 628 504				

Tramos libres de pesca sen morte da provincia da Coruña

COD.	RÍO	LÍMITE SUPERIOR	LÍMITE INFERIOR	KM
1	Anllóns	Pasarela da área recreativa da estación de autobuses (Carballo; 524.685, 4.784.241)	Desembocadura do Río de Rosende (Carballo; 523.089, 4.783.378)	2,4
2	Anllóns	Central de Caldas (Ponteceso; 509.841, 4.786.604)	Desembocadura do Rego da Balsa (Cabana de Bergantiños e Ponteceso; 508.195, 4.785.721)	3,6
3	Anllóns	Ponte dos Muíños de Abaixo (A Laracha; 536.579, 4.787.840)	Ponte dos Lameiros, 700 m augas arriba da área recreativa de Gabenlle (A Laracha; 535.372, 4.787.705)	1,6
4	de Barcala	Límite inferior do tramo 1 do couto de Negreira	100 m augas abaixo da presa da Balsa de Patiño, situada na cola do encoro, no límite das augas altas (Negreira; 521.390, 4.749.842)	0,76
5	Bardoso	Nacemento (A Laracha)	Xunta do Rego dos Lameiros (A Laracha e Carballo; 532.969, 4.783.615)	7,4
6	Belelle	A Ponte Grande (Neda; 569.167, 4.817.277)	Desembocadura no mar (Neda; 567.818, 4.816.952)	1,5
7	Castro	A Ponte de Salgueiros (Dumbria e Muxía; 485.491, 4.763.113)	A Ponte de Constante (Cee e Muxía; 484.369, 4.761.175)	3,0



COD.	RÍO	LÍMITE SUPERIOR	LÍMITE INFERIOR	KM
8	Furelos	Muiño da Fervenza (Toques; 585.773, 4.760.868)	Límite superior do couto de Furelos	6,3
9	Grande	Minicentral de Gaioso (Vimianzo; 497.359, 4.776.871)	Ponte de pedra da Casa do Muiño (Vimianzo; 495.611, 4.776.800)	3,4
10	Iso	A Ponte Maroxo (Arzúa; 568.512, 4.750.591)	Muiño de Roque ou Muiño de Castrillón, na pasarela que atravesa o río (Arzúa; 568.055, 4.748.559)	3,0
11	Mera	A Presa de Pita (Cerdido e Ortigueira; 588.609, 4.828.615)	Ponte da Cardeal (Cerdido e Ortigueira; 588.109, 4.829.549)	1,6
12	dos Pasos	Presa da canle de alevinaxe (Ames; 528.797, 4.745.565)	Desembocadura no Sar (Ames; 528.854, 4.744.954)	0,7
13	Quenxe ou do Vilán	Nacemento (A Laracha)	A Ponte Allán (A Laracha; 528.826, 4.788.114)	11
14	Sóñora	A Ponte de Portobravo (Lousame e Noia; 510.826, 4.737.010)	Muiños de Pedrachán (Noia; 509.594, 4.736.775)	2,0
15	Tambre	A Ponte de Brates (Boimorto e Frades; 565.232, 4.762.213)	A Ponte Carreira (Frades e O Pino; 560.890, 4.763.015)	7,3
16	de Vimianzo	Ponte da estrada AC-432 na Ponterroda (Vimianzo; 496.724, 4.773.800)	Desembocadura no Río Grande (Vimianzo; 496.473, 4.775.810)	2,5
17	Xallas	Presa do encoro de Santa Uxía (Dumbría e Mazaricos; 491.439, 4.751.342)	Desembocadura na Fervenza do Ézaro (Carnota e Dumbría; 490.436, 4.751.120)	1,3

O código corresponde ao que figura no mapa.

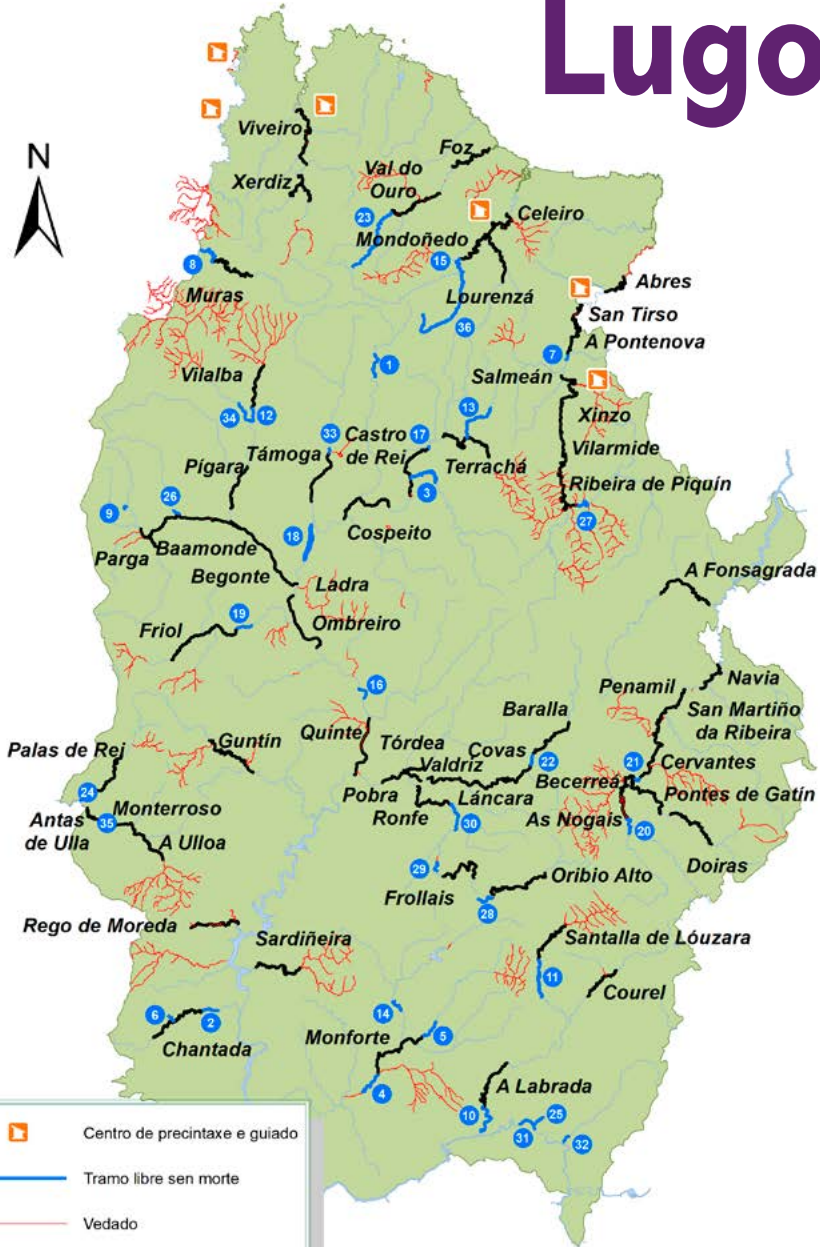
Masas de auga vedadas da provincia da Coruña

MASA DE AUGA	LÍMITE SUPERIOR	LÍMITE INFERIOR	KM	OBSERV.
Río Anllóns	Ponte dos Lameiros, 700 m augas arriba da área recreativa de Gabenlle (A Laracha; 535.372, 4.787.705)	Ponte do Formigueiro (A Laracha; 533.499, 4.787.723)	3,0	
Río Anllóns	Ponte Lagoa (Carballo; 525.399, 4.784.069)	Pasarela da área recreativa da estación de autobuses (Carballo; 524.685, 4.784.241)	0,8	
Río Anllóns	A Presa da Saimía (Ponteceso; 509.571, 4.786.590)	50 m augas abaixo da Presa da Saimía (Ponteceso; 509.527, 4.786.614)	0,05	
Río Bolaños ou Arteixo	A Ponte do Va (Arteixo; 540.137, 4.794.409)	Desembocadura (Arteixo; 539.535, 4.797.165)	3,3	Inclúe o afluente Candame
Río Cádavo	Ponte da estrada N-651 (Fene; 567.843, 4.813.814)	Desembocadura (Fene; 566.202, 4.813.610)	2,0	Afluentes
Rego do Campo e Rego do Brixeo	Nacemento (As Pontes de García Rodríguez)	Desembocadura (As Pontes de García Rodríguez; 592.388, 4.811.073)	4,3	
Encoro de Cecebre	Presa do Muiño de Macenda (Abegondo e Betanzos; 560.131, 4.790.146)	Liña recta imaxinaria que une Agrolongo coa beira oposta, atravesando a illa existente (Abegondo; marxe esquerda: 558.513, 4.791.750; marxe dereita: 558.642, 4.792.069)	4,8	

MASA DE AUGA	LÍMITE SUPERIOR	LÍMITE INFERIOR	KM	OBSERV.
Encoro de Cecebre	Viaduto da autoestrada A-6 (Abegondo e Carral; 557.738, 4.788.689)	Liña recta imaxinaria, perpendicular á beira, que une o embarcadoro de Carril coa beira oposta (Abegondo; marxe esquerda: 557.947, 4.790.638; marxe dereita: 558.119, 4.790.752)	3,8	
Río Chamoselo	Nacemento (Xermade)	Desembocadura no Eume (As Pontes de García Rodríguez; 592.949, 4.810.866)	12	Afluentes
Río Eume	Presa do encoro do Eume (As Pontes de García Rodríguez e Monfero; 580.042, 4.806.545)	Barreira de retención de Caaveiro, límite superior do couto de Ombre (A Capela e Monfero; 575.814, 4.807.118)	5,6	
Regato Frai Bermuz	A Ponte da Feira do Dez (Monfero; 585.362, 4.798.609)	Desembocadura no Eume (Monfero; 585.706, 4.800.495)	2,6	
Río Furelos	Ponte Romana de Furelos, límite inferior do couto de Furelos (Melide; 581.728, 4.751.120)	Ponte de Portochao, na estrada que vai desde a AC-840 cara ao lugar de Piñor (Melide; 581.051, 4.749.857)	1,8	
Río Furelos	Desembocadura do Rego de Reboredo (Melide e Santiso; 581.056, 4.749.288)	Desembocadura no Ulla (Santiso; 579.722; 4.744.292)	8,0	Incluída toda a bacía do Rego de Reboredo
Río Grande	Ponte de pedra da Casa do Muíño (Vimianzo; 495.611, 4.776.800)	Desembocadura do Regato Cruz de Canle, límite superior do tramo 2 do couto da Ponte do Porto (Vimianzo; 491.797, 4.775.909)	6,2	
Río Mandeo	Desembocadura do Regato de Meizoso (Coirós e Paderne; 567.079, 4.791.590)	Desembocadura do Mendo (Betanzos; 563.880, 4.792.734)	4,5	
Río Mendo	Ponte da estrada N-VI (Betanzos; 563.985, 4.791.462)	Desembocadura no Mandeo (Betanzos; 563.880, 4.792.734)	1,6	Afluentes
Río Mera	A Ponte de Mera, límite inferior do couto de Noval (Ortigueira; 588.159, 4.835.739)	Límite da zona de desembocadura (Ortigueira; 588.228, 4.835.964)	0,3	
Río Mera (Rego dos Carrís)	Nacemento (As Pontes de García Rodríguez)	Xunta do Rego dos Carrís co Rego do Soutochao, augas abaixo da Ponte do Soutochao (As Pontes de García Rodríguez, As Somozas e Ortigueira; 592.274, 4.823.276)	6,8	Afluentes, incluído o Rego do Soutochao
Río Mercurín (Rego da Fraga)	Camiño entre Vilaverde e O Casal (Ordes; 547.663, 4.770.647)	Ponte da estrada N-550 (Ordes; 547.996, 4.768.927)	2,2	
Río Mero	Presa de Cecebre (Cambre; 556.964, 4.792.411)	Ponte Galiñeiros (Cambre; 556.666, 4.792.503)	0,34	
Río Mero	Presa da Telva, límite inferior do tramo 3 do couto de Cecebre (Cambre; 552.036, 4.794.238)	100 m augas abaixo da antiga presa da Barcala, final do tramo canalizado, límite superior da zona de desembocadura (Culleredo; 552.264, 4.795.520)	1,7	
Río das Mestas	Nacemento (Cedeira e Cerdido)	Ponte de Arón (Cedeira e Cerdido; 581.189, 4.832.667)	5,0	Afluentes
Río Millares ou de Lamas	Nacemento (Sobrado)	Desembocadura no Rego Rodelo (Sobrado; 580.174, 4.765.168)	2,3	

MASA DE AUGA	LÍMITE SUPERIOR	LÍMITE INFERIOR	KM	OBSERV.
Rego de Neiros	Nacemento (San Sadurniño)	Desembocadura no Castro, no couro de Naraio (San Sadurniño; 574.151, 4.816.050)	1,7	Afluentes
Ríos do Parque Natural de Corrubedo	Límites do Parque Natural (Ribeira)	Desembocadura (Ribeira; 496.097, 4.713.280)		
Río do Pedrouzo	Nacemento do Rego Santa Marta do Carregal (Carballo)	Presa do Muíño do Pego (Tordoia; 534.542, 4.774.611)	5,7	
Lago das Pontes	Toda a superficie do lago (As Pontes de García Rodríguez)			
Río de Prados ou Vello	Nacemento (Narón)	Desembocadura na Xuvia (Narón; 569.077, 4.820.133)	4,7	Afluentes
Rego de Quenxe	Estrada AC-552, no tramo entre O Chamusco e A Telleira (A Laracha; 531.736, 4.788.831)	Ponte da estrada que vai da AC-552 cara á igrexa de Cabovilaño (A Laracha; 531.529, 4.788.685)	0,3	
Rego Rendal	Nacemento (Melide)	Desembocadura no Iso, no lugar de Ribadiso (Arzúa; 570.900, 4.753.792)	6,2	Afluentes
Rego Rodelo	Nacemento (Sobrado)	Desaugadoiro da Lagoa de Sobrado (Sobrado; 580.588, 4.765.431)	3,8	Afluentes e toda a superficie da lagoa
Río de Santa Lucía	Ponte da estrada AC-841 en Pontevea (Teo; 537.033, 4.734.733)	Desembocadura na Ulla (Teo; 536.493, 4.734.413)	1,3	
Río Sar	Inicio da canle de Padrón (Padrón; 527.905, 4.732.523)	Desembocadura da canle no Ulla (Padrón; 528.324, 4.730.664)	2,0	
Regato Segade ou dos Castros	Nacemento (Mañón)	Desembocadura no couro de Segade (Mañón; 602.196, 4.830.214)	8,8	Afluentes
Río das Somozas	Nacemento (As Somozas)	Ponte da estrada AC-110 (As Somozas; 585.338, 4.820.617)	6,0	Afluentes
Río Sor	Ponte das Ribeiras do Sor (Mañón; 603.881, 4.838.914)	Souto da Ribeira (Mañón e O Vicedo; 603.925, 4.840.394)	2,4	
Río Sor	200 m augas arriba da Presa de Rafael (Mañón e O Vicedo; 603.159, 4.837.838)	200 m augas abaixo de Ponte Ulló (Mañón e O Vicedo; 603.876, 4.837.862)	0,9	Incluída no couro de Ribeiras
Río Sor	Nacemento do Rego de Tras da Serra (As Pontes de García Rodríguez)	Desembocadura do Rego de Solloso, aproximadamente 50 m augas abaixo da Ponte de Ambosores (As Pontes de García Rodríguez, Mañón e Muras; 600.586, 4.823.214)	15	Afluentes, incluído o Rego de Solloso
Río Tambre	Presa do encoro de Barrié de la Maza, límite superior do couro de Noia (Brión e Negreira; 516.542, 4.745.819)	Desembocadura do Corzán (Brión e Negreira; 515.801, 4.745.736)	0,8	
Río de Va	Ponte da estrada DP-3501 (Fene; 565.262, 4.810.513)	Ponte da estrada AC-133 (Fene; 564.753, 4.811.528)	2,6	
Río Xallas	100 m augas arriba da Presa do Outeiro (Santa Comba; 511.757, 4.762.410)	100 m augas abaixo da Presa do Outeiro (Santa Comba; 511.623, 4.762.267)	0,2	Incluída no couro de Xallas
Río Xuvia	Presa do Muíño de Xuvia (Narón e Neda; 568.564, 4.818.634)	Ponte peonil do albergue (Narón e Neda; 568.455, 4.818.306)	0,4	92 m incluídos no couro de Xuvia

Lugo



Coutos da provincia de Lugo

RÍO	COUTO	LÍMITE SUPERIOR	LÍMITE INFERIOR	KM	CAT.	CM	Nº	L	F	
Asma	Chantada	A Ponte de Esmoriz (Carballeo e Chantada; 593.706, 4.714.228)	Presas da captación de auga para Chantada (Chantada; 599.964, 4.717.618)	10,9	Troita	19	6	17	17	
	CASAS EXPEDIDORAS:	Cafetería Manix.	Rúa Xoán XXIII. Chantada.	982 440 372						
Baos	Lourenzá	A Ponte de Camacho, en Pereiro (Lourenzá; 638.310, 4.810.797)	Desembocadura no Masma (Lourenzá; 636.430, 4.816.821)	8,9	Troita	19	6	20	20	
	CASAS EXPEDIDORAS:	Bar La Unión. Cafetería Galaxia.	Avenida do Val, 25. Lourenzá. Avenida do Val. Lourenzá.	982 121 028 982 121 661						
Cancelada ou das Casas	Doiras	A Ponte de Doiras (Cervantes; 664.962, 4.738.950)	Ponte Cubelas (Cervantes; 659.722, 4.742.741)	9,7	Troita	17	6	5	5	
	CASAS EXPEDIDORAS:	Casa Alejandro. Mesón Ponte de Doiras.	Vilanova. Cervantes. Doiras. Cervantes.	982 364 554 982 181 140						
Cancelada ou Cervantes	As Pontes de Gatin	A Ponte de Santa Xusta (Cervantes; 658.471, 4.742.812)	Desembocadura no Navia (Becerreá; 654.936, 4.747.181)	9,7	Troita	19	6	3	3	
	CASAS EXPEDIDORAS:	Bar Vilapún. / 637 832 913	Avenida de Galicia, 60. Becerreá.	982 360 549						
Cabe	Monforte	Ponte da estrada LU-652 (A Pobra do Brollón; 628.056, 4.714.355)	Presas do muíño do Club Fluvial (Monforte de Lemos; 622.459, 4.709.612)	11	Troita	21	4	16	16	
	CASAS EXPEDIDORAS:	Bar Restaurante Gloria.	Rúa Morín, 42. Monforte de Lemos.	982 401 572						
Eo	A Pontenova									
	Lote 1	Pasarela do Pico (A Pontenova; 646.638, 4.801.545)	A Penouta (A Pontenova; 647.065, 4.803.018)	1,8	Pesca sen morte			3	3	
	Lote 2	A Penouta (A Pontenova; 647.065, 4.803.018)	Ponte de Ervelle (A Pontenova; 647.935, 4.803.876)	1,7	Salmón e reo	25	4	3	3	
	Lote 3	Ponte de Ervelle (A Pontenova; 647.935, 4.803.876)	Ponte do Cairo (A Pontenova e Asturias; 648.187, 4.804.889)	1,5	Salmón e reo	25	4	3	3	
	Lote 4 (O Cairo)	Ponte do Cairo (A Pontenova e Asturias; 648.187, 4.804.889)	Regato de Vilaouruz (A Pontenova e Asturias; 647.523, 4.805.591)	1,7	Salmón e reo	25	8	3	3	
	Lote 5 (Pedrido)	Regato de Vilaouruz (A Pontenova e Asturias; 647.523, 4.805.591)	Presas do Pé da Viña (Trabada e Asturias; 647.333, 4.806.421)	1,6	Pesca sen morte			3	3	
Eo	Abres									
	Lote 4 (Reiboa)	Río Trabada (Trabada e Asturias; 651.362, 4.809.549)	Reiboa (Trabada e Asturias; 652.265, 4.809.852)	1,0	Salmón e reo	25	8	3	3	
	Lote 5 (Louside)	Reiboa (Trabada e Asturias; 652.265, 4.809.852)	Louside (Trabada e Asturias; 652.957, 4.810.137)	1,0	Salmón e reo	25	8	3	3	
	Lote 6 (Barcas)	Louside (Trabada e Asturias; 652.957, 4.810.137)	A Ponte da Ferrería (Trabada e Asturias; 653.447, 4.809.932)	0,6	Salmón e reo	25	8	3	3	
	Lote 7 (Carballón)	A Ponte da Ferrería (Trabada e Asturias; 653.447, 4.809.932)	Pena de Abraido (Trabada e Asturias; 653.404, 4.810.421)	0,8	Salmón e reo	25	8	3	3	
	Lote 8 (Pozón)	Pena de Abraido (Trabada e Asturias; 653.404, 4.810.421)	Antiga presa de Abres (Trabada e Asturias; 653.920, 4.810.785)	1,2	Salmón e reo	25	8	3	3	
	Lote 9 (Canaveiras)	Antiga presa de Abres (Trabada e Asturias; 653.920, 4.810.785)	Pozo de Fornacho (Trabada e Asturias; 653.756, 4.811.544)	0,9	Salmón e reo	25	8	3	3	

RÍO	COUTO	LÍMITE SUPERIOR	LÍMITE INFERIOR	KM	CAT.	CM	Nº	L	F
Eo	Salmeán								
	Lote 1	Presa de Xinzo (A Pontenova; 647.347, 4.798.134)	Presa de Losada (A Pontenova; 647.065, 4.798.290)	0,8	Salmón	21	4	3	3
	Lote 2	Presa de Losada (A Pontenova; 647.065, 4.798.290)	Pasarela do Refuxio (A Pontenova; 645.806, 4.798.779)	1,6	Pesca sen morte			3	3
Eo	San Tirso								
	Lote 1 (Piago Maior)	Presa do Pé da Viña (Trabada e Asturias; 647.333, 4.806.421)	Estreitos (Trabada e Asturias; 647.876, 4.806.815)	0,7	Tramo vedado				
	Lote 2 (Estreitos)	Estreitos (Trabada e Asturias; 647.876, 4.806.815)	Antiga ponte do ferrocarril (Trabada e Asturias; 648.161, 4.807.212)	1,2	Salmón e reo	25	8	3	3
	Lote 3 (Louredal)	Antiga ponte do ferrocarril (Trabada e Asturias; 648.161, 4.807.212)	Pasarela da Volta (Asturias; 648.450, 4.807.767)	1,1	Salmón e reo	25	8	3	3
Eo	Vilarmide	Pasarela da Volta da Teixeira (Ribeira de Piquín; 645.719, 4.787.713)	Ponte de Vilarmide (A Pontenova e Riotorto; 645.685, 4.792.916)	6,9	Troita	21	4	25	25
	CASAS EXPEDIDORAS: Casa Horacio.		O Chao de Pousadoiro.	Ribeira de Piquín.	982 333 685				
Eo	Xinzo								
	Tramo 1	Ponte de Vilarmide (A Pontenova e Riotorto; 645.685, 4.792.916)	Ponte de Fondón (A Pontenova; 647.740, 4.796.532)	5,5	Reo	21	4	10	10
	Tramo 2	Ponte de Fondón (A Pontenova; 647.740, 4.796.532)	Presas de Xinzo (A Pontenova; 647.347, 4.798.134)	3,7	Pesca sen morte			2	2
Eo e Rodil	Ribeira de Piquín								
	Rodil	Presas do muiño de Andrés (Ribeira de Piquín; 647.736, 4.782.335)	Xunta co Eo (Ribeira de Piquín; 646.351, 4.781.706)	2,0	Pesca sen morte			5	5
	Eo	Xunta do Rodil (Ribeira de Piquín; 646.351, 4.781.706)	Pasarela da Volta da Teixeira (Ribeira de Piquín; 645.719, 4.787.713)	9,6	Troita	19	4	25	25
CASAS EXPEDIDORAS: Casa Horacio.		O Chao de Pousadoiro.	Ribeira de Piquín.	982 333 685					
Eume	Muras	A Ponte de Saamil (Muras; 606.281, 4.811.612)	A Ponte de Casateita-O Batán (Muras; 601.308, 4.813.367)	9,7	Troita	17	6	8	8
	CASAS EXPEDIDORAS: Café Bar Santi.		Unión Murense, 11.	Muras.	982 500 026				
Ferreira	Guntín								
	Tramo 1	A Ponte de Lousa, na pista de terra que sae de Carteira cara a Vilamaior de Negral (Palas de Rei; 600.867, 4.752.190)	Xunta do Rego da Pena da Hedra (Guntín; 603.211, 4.750.792)	5,5	Troita	19	6	7	7
	Tramo 2	Xunta do Rego da Pena da Hedra (Guntín; 603.211, 4.750.792)	Ponte cabo da piscifactoría do Ferreira (Guntín; 606.443, 4.748.116)	5,7	Pesca sen morte			3	3
CASAS EXPEDIDORAS: Bar Stop.		Estrada de Santiago, 19.	Guntín.	982 320 017					
Ladra	Begonte	Ponte da estrada N-VI (Begonte; 603.606, 4.780.195)	Caneiro de toma de auga de Rábade e Outeiro de Rei (Outeiro de Rei; 610.549, 4.772.735)	11,1	Troita	21	4	35	35
	CASAS EXPEDIDORAS: Bar Cruz.		Campo da Feira.	Rábade.	694 462 461				
		Café Bar Cereixo.	Praza Irmáns Souto Montenegro, 7.	Begonte.	982 396 300				

RÍO	COUTO	LÍMITE SUPERIOR	LÍMITE INFERIOR	KM	CAT.	CM	Nº	L	F
Ladra	Ladra	Caneiro de toma de auga de Rábade e Outeiro de Rei (Outeiro de Rei; 610.549, 4.772.735)	Desembocadura no Miño (Outeiro de Rei; 612.024, 4.772.221)	1,8	Pesca sen morte			4	4
	CASAS EXPEDIDORAS:	Bar Cruz.	Campo da Feira. Rábade.	694 462 461					
Ladra	Pigara	A Ponte de Rebordaos, Insua (Vilalba; 605.675, 4.787.222)	Muiño de Carballido (Begonte; 603.616, 4.781.843)	6,8	Troita	19	6	16	16
	CASAS EXPEDIDORAS:	Casa Alejandro.	Insua. Vilalba.	982 511 355					
Landro	Viveiro								
	Lote 1	Presas do Salto do Can (Oourol e Viveiro; 613.226, 4.828.579)	A Presa de Chavín (Viveiro; 613.249, 4.829.776)	1,4	Reo	21	4	3	3
	Lote 2	A Presa de Chavín (Viveiro; 613.249, 4.829.776)	Cruzamento da estrada a Valcarria (Viveiro; 613.520, 4.831.375)	2,9	Reo	21	4	3	3
	Lote 3	Cruzamento da estrada a Valcarria (Viveiro; 613.520, 4.831.375)	A Ponte de Portochao (Viveiro; 611.959, 4.832.569)	3,4	Reo	21	4	3	3
	Tramo 4	Desembocadura do Río das Balsadas (Oourol; 613.272, 4.825.812)	Presas do Salto do Can (Oourol e Viveiro; 613.226, 4.828.579)	3,9	Troita	21	4	10	10
	CASAS EXPEDIDORAS:	Bar Rúa Nova.	Rúa Nova, 14.	Magazos. Viveiro.	610 938 249				
Landro e Xanceda	Xerdiz								
	Tramo 1 (Landro)	A Ponte da Ferraría (Oourol; 613.531, 4.821.159)	Presas de Piegialbo (Oourol; 612.221, 4.824.416)	5,2	Troita	19	6	10	10
	Tramo 2 (Xanceda)	A Ponte Currás (Oourol; 611.534, 4.821.841)	Xunta co Landro (Oourol; 612.708, 4.823.565)	3,3					
	CASAS EXPEDIDORAS:	Taberna Xerdiz.	A Igrexia, s/n.	Oourol.	982 598 069				
Lor	A Labrada	Desembocadura do Regueiro de Loureiro en Paramedela (A Pobra do Brollón e Quiroga; 638.847, 4.710.967)	Ponte da estrada Monforte-Quiroga (N-120) inmediatamente augas arriba da piscifactoría (Quiroga; 635.893, 4.705.439)	9,5	Troita	21	4	21	21
	CASAS EXPEDIDORAS:	Casa Pacita.	Barxa de Lor. A Pobra do Brollón.	982 430 008					
Lor	Courel	A Ponte de Esperante (Folgosos do Courel; 652.793, 4.722.815)	Desembocadura do Regato Ferreiros de Abaixo ou Rego da Veiga (Folgosos do Courel; 649.150, 4.719.491)	6,7	Troita	19	6	10	10
	CASAS EXPEDIDORAS:	Bar Pombo.	Seoane do Courel s/n.	Folgosos do Courel.	982 433 075				
		Hostal-Mesón O Mirador.	Rúa Nova, 2.	Folgosos do Courel.	982 433 064				
Lóuzara	Santalla de Lóuzara	A Ponte da Retorta, na estrada entre Gundriz e Praducelo (Samos; 646.257, 4.728.654)	Ponte de Santalla de Abaixo, na estrada cara á igrexa (Samos; 642.855, 4.724.296)	10,0	Troita	19	6	10	10
Madanela	Vilalba	A Ponte Nova en Lanzós (Vilalba; 607.801, 4.800.214)	Ponte cabo da Capela da Madanela (Vilalba; 606.252, 4.794.798)	6,9	Troita	19	6	6	6
	CASAS EXPEDIDORAS:	Bar A Madanela.	Madanela s/n.	Vilalba.	982 511 926				
		Bar Pafe.	Conde Pallarés, 2.	Vilalba.	982 510 662				

RÍO	COUTO	LÍMITE SUPERIOR	LÍMITE INFERIOR	KM	CAT.	CM	Nº	L	F
Masma	Celeiro								
	Lote 1	Ponte da Cazolga (Lourenzá; 636.991, 4.817.542)	Presas da central de Pozo do Capitán (Lourenzá; 638.368, 4.817.911)	3,6	Salmón e reo	21	4	3	3
	Lote 2	Presas da central de Pozo do Capitán (Lourenzá; 638.368, 4.817.911)	Presas Vella (Barreiros; 639.143, 4.818.591)	2,3	Salmón e reo	21	4	3	3
	Lote 3	Presas Vella (Barreiros; 639.143, 4.818.591)	Pozo do Pibidal (Barreiros; 638.816, 4.819.535)	1,8	Salmón e reo	21	4	3	3
Masma	Mondoñedo								
	Tramo 1	A Ponte de Vilolalle (Mondoñedo; 632.940, 4.813.819)	Desembocadura do Baos (Lourenzá; 636.430, 4.816.821)	8,2	Reo	21	4	20	20
	Tramo 2	Desembocadura do Baos (Lourenzá; 636.430, 4.816.821)	Ponte da Cazolga (Lourenzá; 636.991, 4.817.542)	0,96	Pescasen morte			3	3
	CASAS EXPEDIDORAS:		Casa Demetrio. Masma. Mondoñedo. Cafeteria Morriegan. Travesía da Mariña 12.	982 519 496 Lourenzá.	627780399				
Miño	Castro de Rei	Ponte de Outeiro (Castro de Rei; 628.807, 4.789.489)	Pontes de Quintela (Castro de Rei e Cospeito; 626.530, 4.783.496)	9,3	Troita	21	4	16	16
	CASAS EXPEDIDORAS:		Restaurante Parrillada Muimenta. Avenida de Vilalba, 81. Muimenta. Cospeito. 982 528 104 Bar As Pontes.	A Ponte de Triabá, 8. Castro de Rei.	982 175 134				
Miño	Cospeito	Ponte de Xustás (Cospeito; 623.766, 4.782.108)	A Ponte Vilar (Castro de Rei e Cospeito; 618.057, 4.780.519)	9,9	Troita	21	4	35	35
	CASAS EXPEDIDORAS:		Bar As Pontes. Triabá. Castro de Rei. Café Pemar. Pontevilar, 4. Cospeito.	982 175 134 982 503 080					
Miño	Ombreiro	A Presa de Plago (Outeiro de Rei; 611.559, 4.770.692)	Presas da Acea do Rei Chiquito (Lugo; 614.554, 4.764.094)	9,7	Troita	21	4	50	50
	CASAS EXPEDIDORAS:		Mesón do Suso. O Regueiro, 20. Ombreiro. Lugo. Parrillada Ombreiro. Ponte, 3. Ombreiro. Lugo.	982 212 160 982 249 258					
Miño	Quinte	Río Chamoso (Lugo e O Corgo; 621.286, 4.755.058)	Ponteareas, entre as parroquias de Santo André da Ribeira e A Mota (Guntín e O Páramo; 619.375, 4.747.841)	8,7	Troita	21	4	50	50
	CASAS EXPEDIDORAS:		Taberna Areas. A Pontenova. Guntín.	982 170 359					
Miño	Terrachá	A Ponte de Santadrao, na estrada que sae da LU-122 cara a Val de Duque (A Pastoriza; 636.531, 4.788.436)	A Ponte do Condado (Castro de Rei; 630.705, 4.791.044)	12,3	Troita	21	4	19	19
Moreda	Rego de Moreda	Ponte da estrada LU-P-6005 entre Gondulfe e Pedrouzos (Taboada; 598.533, 4.728.219)	Ponte da pista forestal entre Ider e Vilar, aproximadamente 280 m augas arriba da central do Castelo (Taboada; 604.513, 4.728.791)	8,9	Troita	19	6	4	4

RÍO	COUTO	LÍMITE SUPERIOR	LÍMITE INFERIOR	KM	CAT.	CM	Nº	L	F
Narla	Friol	Ponte da estrada que sae do Empalme, en Prado, cara ao Outeiro e A Castronela (Friol; 596.036, 4.762.534)	A Ponte de Cotá, na estrada que sae das Casas da Feira (estrada LU-234) cara a Cotá (Friol; 604.368, 4.766.459)	13,8	Troita	19	6	10	10
	CASAS EXPEDIDORAS:		Bar Julio. Avenida de Santiago, 31. Friol.	982 375 059					
Navia	As Nogais	A Ponte da Ferrería (As Nogais; 654.090, 4.742.265)	Central eléctrica da Horta (Becerreá; 653.345, 4.745.121)	4,7	Couto vedado				
Navia	Becerreá	Central eléctrica da Horta (Becerreá; 653.345, 4.745.121)	As Pontes de Gatin, ponte da estrada Becerreá-Doiras (Becerreá; 655.154, 4.747.158)	6,1	Pesca sen morte			16	16
	CASAS EXPEDIDORAS:		Bar Vilapún. 832 913	Avenida de Galicia, 60. Becerreá.	982 360 549 / 637				
Navia	Cervantes	A Ponte de Liber (Becerreá; 655.840, 4.747.464)	Ponte de San Martiño da Ribeira (Becerreá e Cervantes; 657.991, 4.750.974)	5,1	Troita	19	6	18	18
	CASAS EXPEDIDORAS:		Bar Estanqueiro. San Román de Cervantes.	Cervantes. 982 364 546					
Navia	Navia	Hortas das Veigas, enlace da estrada de Moia (Navia de Suarna; 663.564, 4.758.858)	Límite da Comunidade Autónoma de Galicia (Navia de Suarna; 665.764, 4.761.901)	5,7	Troita	21	4	12	12
	CASAS EXPEDIDORAS:		Bar El Recreo. Avenida dos Ancares, 42. Navia de Suarna.	982 365 036					
Navia	Penamil	Desembocadura do Ser (Navia de Suarna; 658.663, 4.755.070)	Presas da central de Maseiriños (Navia de Suarna; 661.587, 4.758.694)	6,1	Troita	21	4	10	10
	CASAS EXPEDIDORAS:		Bar Restaurante H-3. Río Navia, 3. Navia de Suarna.	982 365 113					
Navia	San Martiño da Ribeira	Ponte de San Martiño da Ribeira (Becerreá e Cervantes; 657.991, 4.750.974)	Desembocadura do Ser (Navia de Suarna; 658.663, 4.755.070)	7,2	Troita	21	4	16	16
	CASAS EXPEDIDORAS:		Bar Estanqueiro. San Román de Cervantes.	Cervantes. 982 364 546					
Neira	Baralla	A Ponte dos Mazos (Baralla; 646.758, 4.754.533)	Ponte da estrada N-VI (Baralla; 642.188, 4.750.500)	7,6	Troita	19	6	8	8
	CASAS EXPEDIDORAS:		Cafetería Garrido. Estrada N-VI. Baralla.	982 363 394					
Neira	Covas	A Ponte de Santo Estevo (Baralla; 641.783, 4.749.015)	Pasarela de Carballal (Láncara; 635.799, 4.746.320)	10,2	Pesca sen morte			15	15
	CASAS EXPEDIDORAS:		Cafetería Garrido. Estrada N-VI. Baralla. Casa Ramón. Láncara, 6. Láncara.	982 363 394 982 538 085					
Neira	Láncara								
	Tramo 1	Pasarela de Carballal (Láncara; 635.799, 4.746.320)	Presas do Muíño de Corveira (Láncara; 632.779, 4.747.386)	4,2	Pesca sen morte			8	8
	Tramo 2	Presas do Muíño de Corveira (Láncara; 632.779, 4.747.386)	A Ponte de Marzán (Láncara; 628.729, 4.747.297)	5,6	Troita	21	4	8	8
	CASAS EXPEDIDORAS:		Bar Avenida. 982 543 432 Casa Ramón. Láncara, 6 Láncara.	Avenida de Valdriz, 16. A Pobra de San Xiao. Láncara.	982 538 085				
Neira	Pobra	Ponte Grande na estrada Lugo-Sarria (Láncara e O Corgo; 626.732, 4.747.589)	A Ponte de Neira (O Corgo e O Páramo; 622.922, 4.746.816)	5,0	Troita	21	4	10	10
	CASAS EXPEDIDORAS:		Bar Avenida. 982 543 432	Avenida de Valdriz, 16. A Pobra de San Xiao. Láncara.					

RÍO	COUTO	LÍMITE SUPERIOR	LÍMITE INFERIOR	KM	CAT.	CM	Nº	L	F
Neira	Valdriz	A Ponte de Valdriz (Láncara; 627.837, 4.747.037)	A Ponte Grande, na estrada Lugo-Sarria (Láncara e O Corgo; 626.732, 4.747.589)	1,7	Pesca sen morte			2	2
	CASAS EXPEDIDORAS:	Bar Avenida.	Avenida de Valdriz, 16.	A Pobra de San Xiao.	Láncara.	982 543 432			
Ouro	Foz								
	Lote 1	Pasarela de Valmaior (Foz; 631.895, 4.825.619)	A Ponte de Trasmonte (Foz; 633.744, 4.826.047)	2,9	Pesca sen morte			3	3
	Lote 2	A Ponte de Trasmonte (Foz; 633.744, 4.826.047)	Antiga Fábrica da Luz (Foz; 634.861, 4.826.843)	2,3	Reo	21	4	3	3
	Lote 3	Antiga Fábrica da Luz (Foz; 634.861, 4.826.843)	Ponte de Fazouro (Foz; 636.549, 4.827.851)	3,2	Reo	21	4	3	3
CASAS EXPEDIDORAS:	Bar O Mariñeiro.	Estrada Bargado-Ferreira, 41.	Alfoz.	Foz.	982 136 641				
Ouro	Val do Ouro								
	Tramo 1	Ponte Frexulfe, na estrada que sae de Suaigrexá cara aos lugares da Abelleira e O Leirado (O Valadouro; 624.150, 4.819.741)	Ponte Centoi, na estrada entre O Rizal e A Pinguela (Alfoz; 625.582, 4.819.621)	2,4	Pesca sen morte			4	4
	Tramo 2	Ponte Centoi, na estrada entre O Rizal e A Pinguela (Alfoz; 625.582, 4.819.621)	Desembocadura do Rego de Adelan (Alfoz; 630.297, 4.822.077)	7,4	Troita	19	6	6	6
CASAS EXPEDIDORAS:	Bar Parrillada San Pedro.	San Pedro de Mor, 19.	Correlos.	Alfoz.	982 558 411				
Pambre	Palas de Rei	A Ponte Santar (Palas de Rei; 589.656, 4.750.264)	Ponte do camiño entre Pambre e Vilaríño (Palas de Rei; 586.156, 4.745.901)	9,2	Troita	19	6	12	12
	CASAS EXPEDIDORAS:	Bar Pardellas.	Avenida de Compostela, 2.	Palas de Rei.	982 374 084				
Parga	Baamonde	Ponte de Santo Alberto (Guitiriz; 598.107, 4.780.633)	Desembocadura no Ladra (Begonte; 604.762, 4.779.312)	7,4	Troita	19	6	14	14
	CASAS EXPEDIDORAS:	Bar Guerreiro.	Baamonde.	Begonte.	982 398 017				
Parga e Ladroil	Parga								
	Tramo 1 (Parga)	Ponte do Román (Guitiriz; 594.092, 4.776.958)	Presa de Parga (Guitiriz; 594.221, 4.779.134)	3,5	Troita	21	4		
	Tramo 2 (Ladroil)	A Ponte de Moeiro (Guitiriz; 592.080, 4.779.262)	Xunta co Parga (Guitiriz; 593.409, 4.778.575)	2,5	Troita	21	4		
	Tramo 3 (Parga)	Presa de Parga (Guitiriz; 594.221, 4.779.134)	Presa do Club Fluvial (Guitiriz; 594.596, 4.779.398)	0,48	Pesca sen morte			2	2
	Tramo 4 (Parga)	Presa do Club Fluvial (Guitiriz; 594.596, 4.779.398)	Ponte de Santo Alberto (Guitiriz; 598.107, 4.780.633)	5,2	Troita	21	4		
CASAS EXPEDIDORAS:	Bar Comba.	Rúa do Río, 19.	Parga.	Guitiriz.	982 373 134				
Sardiñeira	Sardiñeira	Desembocadura do Río do Portiño (O Saviñao; 612.537, 4.723.176)	Desembocadura do Rego de Pantrigal (O Saviñao; 606.810, 4.723.226)	9,5	Troita	19	6	4	4
	CASAS EXPEDIDORAS:	Restaurante O Recreo.	Río Sardiñeira.	Vilaesteva.	O Saviñao.	982 162 417			
		Café Bar Moderno.	Avenida de Bos Aires.	Escairón.	O Saviñao.	982 452 010			

RÍO	COUTO	LÍMITE SUPERIOR	LÍMITE INFERIOR	KM	CAT.	CM	Nº	L	F
Sarria	Frollais								
	Tramo 1	A Ponte da Veiga de Reiriz (Samos; 634.620, 4.734.633)	Ponte de Pedra Chantada (Samos; 631.768, 4.734.883)	8,3	Troita	19	6	10	10
	Tramo 2	Ponte de Pedra Chantada (Samos; 631.768, 4.734.883)	A Ponte de Fafián ou A Ponte Grande (Sarria; 630.725, 4.734.817)	1,5	Pesca sen morte			2	2
	CASAS EXPEDIDORAS:	Bar Parisien. Calvo Sotelo, 180. Sarria. 982 530 491 Mesón Pontenova. Estrada Sarria-Samos, km 10. Samos. 982 546 003							
Sarria	Ronfe	A Ponte de Céltigos (Láncara e Sarria; 631.661, 4.744.017)	Ponte do ferrocarril (Láncara; 627.399, 4.746.299)	9,1	Troita	21	4	7	7
	CASAS EXPEDIDORAS:	Bar Avenida. Avenida de Valdriz, 16. A Pobra de San Xiao. Láncara. 982 543 432							
Sarria ou Oribio	Oribio Alto	A Ponte da Balsa (Triacastela; 643.714, 4.735.238)	Ponte da Capela do Ciprés (Samos; 637.125, 4.732.447)	12,4	Troita	19	6	20	20
	CASAS EXPEDIDORAS:	Bar Parisien. Calvo Sotelo, 180. Sarria. 982 530 491 Casa David. Avenida Camilo José Cela, 8. Triacastela. 982 548 144 Mesón Pontenova. Estrada Sarria-Samos, km 10. Samos. 982 546 003							
Suarna e de Lamas	A Fonsagrada								
	Tramo 1 (Lamas)	A Ponte de Cereixido (A Fonsagrada; 658.486, 4.770.910)	Xunta co Suarna (A Fonsagrada; 660.780, 4.772.744)	3,5	Troita	19	6		
	Tramo 2 (Suarna)	Xunta do Río de Lamas (A Fonsagrada; 660.780, 4.772.744)	Ponte da estrada entre Naraxa e Vilabol (A Fonsagrada; 662.142, 4.771.961)	1,8	Pesca sen morte			4	4
	Tramo 3 (Suarna)	Ponte da estrada entre Naraxa e Vilabol (A Fonsagrada; 662.142, 4.771.961)	Ponte da Ferraría da Cuiña (A Fonsagrada; 664.619, 4.769.507)	5,3	Troita	19	6		
CASAS EXPEDIDORAS:	Casa Arango. Lamas de Moreira. A Fonsagrada. 982 338 429 Cervecería O Barril. Rúa da Fonte, 13. A Fonsagrada. 982 357 020 / 609 971 302								
Támoga	Támoga	A Ponte de Sistollo (Cospeito; 616.144, 4.788.908)	A Ponte de Támoga (Cospeito; 613.894, 4.782.753)	8,0	Troita	19	6	18	18
	CASAS EXPEDIDORAS:	Cervecería Goleta. Cidade de Vería, 12, baixo. Cospeito. 982 520 014							
Tórdea	Tórdea	Muíño de Rizo (O Corgo; 628.261, 4.748.692)	A Ponte de Laxes (O Corgo; 625.638, 4.748.384)	3,7	Troita	21	4	16	16
	CASAS EXPEDIDORAS:	Estación de Servicio Os Catro Ríos. Maceda. O Corgo. 982 543 088							
Ulla	A Ulloa	Presas de Parteme (Antas de Ulla e Monterroso; 594.929, 4.736.923)	A Ponte Pedriña, na estrada N-640 (Antas de Ulla e Monterroso; 593.514, 4.738.155)	2,6	Pesca intensiva	17	6	20	20
	CASAS EXPEDIDORAS:	Bar Bahía. Benigno Vázquez, 20. Monterroso. 982 377 477							
Ulla	Antas de Ulla	Pasarela de Toande (Antas de Ulla e Palas de Rei; 587.305, 4.741.951)	Límite provincial Lugo-Pontevedra (Antas de Ulla e Palas de Rei; 585.272, 4.743.582)	4,2	Troita	19	6	20	20
	CASAS EXPEDIDORAS:	Bar Bahía. Benigno Vázquez, 20. Monterroso. 982 377 477							

RÍO	COUTO	LÍMITE SUPERIOR	LÍMITE INFERIOR	KM	CAT.	CM	Nº	L	F
Ulla	Monterroso								
	Tramo 1	A Ponte Pedriña, na estrada N-640 (Antas de Ulla e Monterroso; 593.514, 4.738.155)	A Presa do Alemán (Antas de Ulla e Monterroso; 593.167, 4.738.832)	1,5	Pesca sen morte			4	4
	Tramo 2	A Presa do Alemán (Antas de Ulla e Monterroso; 593.167, 4.738.832)	A Ponte Mercé, na desembocadura do Río Pequeno ou do Estanco (Antas de Ulla e Palas de Rei; 588.789, 4.741.387)	7,5	Troita	19	6	16	16
CASAS EXPEDIDORAS:		Bar Bahía.	Benigno Vázquez, 20.	Monterroso.	982 377 477				

Tramos libres de pesca sen morte da provincia de Lugo

COD.	RÍO	LÍMITE SUPERIOR	LÍMITE INFERIOR	KM	
1	Anllo ou Rego de Abadín	Ponte da estrada N-634 (Abadín; 621.899, 4.801.652)	Ponte da pista que parte da estrada LU-113 e vai das Regas a Gaúte (Abadín; 621.940, 4.798.775)	4,2	
2	Asma	Límite inferior do couto de Chantada	Ponte da estrada N-540 (602.011, 4.717.628)	2,4	
3	Azúmara	Ponte da estrada de Castro (Castro de Rei; 629.848, 4.785.240)	Desembocadura no Miño (Castro de Rei; 626.548, 4.785.643)	7,6	
4	Cabe	Presa do muíño do Club Fluvial (Monforte de Lemos; 622.459, 4.709.612)	Ponte Piñeira (Monforte de Lemos; 620.345, 4.707.157)	4,2	
5	Cabe	Ponte do Agro (A Pobra do Brollón; 629.886, 4.716.368)	Límite superior do couto de Monforte	3,4	
6	Comezo	A Ponte Nova (Chantada; 595.554, 4.717.021)	Desembocadura no Asma, no couto de Chantada (596.392, 4.716.264)	1,4	
7	Eo	Ponte que une a estrada N-640 coa avenida de Vilaoudriz (A Pontenova, 646.347, 4.800.758)	Pasarela do Pico (A Pontenova; 646.638, 4.801.545)	0,9	
8	Eume	Límite inferior do couto de Muras	Límite entre as provincias de Lugo e A Coruña, aproximadamente 100 m abaixo da desembocadura do Rego da Fragachá (Muras; 599.668, 4.814.839)	4,1	
9	Ladroíl	Piscina dos Sete Muíños (Guitiriz; 590.358, 4.782.223)	A Ponte Forxá (Guitiriz; 590.122, 4.781.752)	0,9	
10	Lor	Límite inferior do couto da Labrada	Límite superior do réxime especial do encoro de Santo Estevo	5,5	
NOVO	11	Lóuzara	Límite inferior do couto de Santalla de Lóuzara	A Ponte de Cortes (Folgozo do Courel; 643.420, 4.719.341)	6,5
	12	Madanela	Límite inferior do couto de Vilalba	Xunta co Trimaz (Vilalba; 606.138, 4.793.033)	2,3
	13	Madanela ou Miñotelo	Ponte da estrada que vai de Miñotelo á Igrexa (A Pastoriza; 636.720, 4.794.714)	Desembocadura no Miño (A Pastoriza; 633.632, 4.790.886)	7,9
NOVO	14	Mao	Ponte do Campo da Festa de Ver (Bóveda; 624.442, 4.718.972)	Ponte de Ribas Pequenas (Bóveda; 625.334, 4.717.565)	2,5

NOVO

COD.	RÍO	LÍMITE SUPERIOR	LÍMITE INFERIOR	KM
15	Masma	Ponte da Cabana, na pista que sae da estrada LU-160 cara á Cabana (Mondoñedo; 632.802, 4.812.296)	Límite superior do couro de Mondoñedo	2,7
16	Miño	O Caneiro do Vilar (Lugo; 619.943, 4.758.950)	Depuradora de augas de Lugo (620.570, 4.757.467)	2,3
17	Miño	Presa do Muiño da Trabanca, aproximadamente 300 m augas abaixo da desembocadura do Támoga (Begonte e Outeiro de Rei; 613.921, 4.779.923)	Ponte da autovía A-6 (Outeiro de Rei e Rábade; 612.971, 4.775.142)	5,0
18	Miño	Ponte de Ferro (Castro de Rei; 628.905, 4.789.913)	Límite superior do couro de Castro de Rei	0,47
19	Narla	A Ponte de Cotá, na estrada que sae das Casas da Feira (estrada LU-234) cara a Cotá (Friol; 604.368, 4.766.459)	Ponte das Veigas, na estrada que sae de Vilalvite (estrada LU-234) cara a Bravos (Friol e Outeiro de Rei; 606.414, 4.766.919)	2,3
20	Navia	Xunta do Río Boullón (As Nogais; 654.449, 4.740.211)	Límite superior do couro das Nogais	3,0
21	Navia	Límite inferior do couro de Becerreá	Límite superior do couro de Cervantes	1,0
22	Neira	Límite inferior do couro de Baralla	Límite superior do couro de Covas	1,8
23	Ouro	Nacemento (Alfoz)	Límite superior do couro de Val do Ouro	11
24	Pambre	Límite inferior do couro de Palas de Rei	Desembocadura no Ulla (Palas de Rei; 584.280, 4.744.614)	3,1
25	Quiroga	Ponte de San Xulián (Quiroga; 643.598, 4.703.996)	Desembocadura no Sil (Quiroga; 642.243, 4.703.067)	1,8
26	Requeixo ou Roca	Viaduto da A-6 (Guitiriz; 596.262, 4.781.704)	Xunta co Parga (Guitiriz; 596.992, 4.781.092)	1,0
27	Rodil	Ponte dos Vaos (Ribeira de Piquín; 649.159, 4.782.427)	Límite superior do couro de Ribeira de Piquín	2,8
28	Sarria	A Presa do Bizarro (Samos; 637.029, 4.732.193)	A Ponte Nova, na estrada LU-633 (Samos; 635.154, 4.732.056)	2,9
29	Sarria	Límite inferior do couro de Frollais	A Ponte Castelao (Sarria; 630.003, 4.736.702)	1,9
30	Sarria	A Ponte de Manán (Sarria; 632.113, 4.740.851)	Límite superior do couro de Ronfe	4,1
31	Sil	Xunta do Río de San Pedro (Quiroga e Ribas de Sil; 642.450, 4.702.375)	A Ponte Vella de San Clodio (Quiroga e Ribas de Sil; 640.392, 4.703.105)	3,0
32	Soldón	Presa do Muiño (Quiroga; 646.838, 4.701.695)	Ponte do Muiño, límite superior do réxime especial do encoro de Sequeiros (Quiroga; 645.999, 4.700.858)	1,3
33	Támoga	Ponte do Arco (Cospeito; 616.119, 4.789.595)	Ponte de Sistollo (Cospeito; 616.144, 4.788.908)	0,8
34	Trimaz	Ponte Trimaz (Vilalba; 604.562, 4.795.346)	Xunta co Madanela (Vilalba; 606.138, 4.793.033)	3,3
35	Ulla	Límite inferior do couro de Monterroso	Límite superior do couro de Antas de Ulla	2,6
36	Valiñadares	Nacemento (Mondoñedo)	Xunta co Tronceda (Mondoñedo; 632.905, 4.812.416)	16


NOVO

O código corresponde ao que figura no mapa.

Masas de auga vedadas da provincia de Lugo

MASA DE AUGA	LÍMITE SUPERIOR	LÍMITE INFERIOR	KM	OBS.
Rego de Anxueira	A Ponte de Deilás, na estrada LU-611, entre Taboada e Toiriz (Taboada; 603.501, 4.730.457)	Desembocadura no Rego de Moreda, no couro de pesca (Taboada; 604.107, 4.729.097)	3,0	
Río Antigua	Nacemento (O Incio)	Desembocadura no Cabe (O Incio; 637.218, 4.722.592)	5,3	Afluentes
Río Azúmara	300 m augas arriba da ponte da estrada de Castro (Castro de Rei; 629.851, 4.784.991)	Ponte da estrada de Castro (Castro de Rei; 629.848, 4.785.240)	0,3	
Rego de Barcia	Nacemento (Ribeira de Piquín)	Xunta co Eo, no couro de Ribeira de Piquín (Ribeira de Piquín; 645.739, 4.785.133)	1,2	Afluentes
Río de Brego ou de Cereixedo	Nacemento (Cervantes)	Lugar de Deva (Cervantes; 670.439, 4.740.104)	5,5	
Rego de Cabana Vella ou do Salgueiro	Nacemento (Cervantes)	Desembocadura no Río das Cales (Cervantes; 668.881, 4.741.062)	2,9	
Río Cabarcos ou Pusigo	Nacemento (Barreiros)	Desembocadura no Masma (Barreiros; 639.453, 4.818.691)	8,7	Afluentes
NOVA Río Cabe	Ponte Piñeira (Monforte de Lemos; 620.345, 4.707.157)	Ponte da CG-2.1, augas abaixo da desembocadura do Cinsa (Monforte de Lemos; 618.011, 4.706.676)	2,6	
Rego de Candaíde (Río Narla)	Nacemento (Friol)	A Ponte do Vao, na estrada entre Xiá e A Torre da Luz (Friol; 592.904, 4.762.263)	5,8	Afluentes
Lagoa de Caque ou Bardancos	Toda a superficie da lagoa (Castro de Rei)			
Río de Castelo ou de Quindous	Nacemento (Cervantes)	Desembocadura no Navia, no couro de Cervantes (Cervantes; 657.117, 4.748.824)	16	Afluentes
Rego do Castro	Nacemento (Ribeira de Piquín)	Xunta co Eo, no couro de Ribeira de Piquín (Ribeira de Piquín; 645.696, 4.782.938)	1,5	Afluentes
Río Centiño	Nacemento (Foz)	Desembocadura na ría de Foz (Foz; 640.694, 4.824.471)	11	Afluentes
Río Chamoselo	Nacemento (Xermade)	Desembocadura no Eume (As Pontes de García Rodríguez; 592.949, 4.810.866)	12	Afluentes
Rego dos Coruxos	Nacemento (Muras)	Desembocadura no Landro (Muras; 612.075, 4.817.574)	6,3	
Lagoa de Cospeito	Toda a superficie da lagoa (Cospeito)			
Rego das Covas	Nacemento (A Fonsagrada)	Xunta co Rodil (A Fonsagrada e Ribeira de Piquín; 649.490, 4.782.593)	7,4	Afluentes
Río de Donsal	Nacemento (Becerreá)	Desembocadura no Navia, no couro de San Martiño da Ribeira (Becerreá; 657.517, 4.752.970)	12	Afluentes

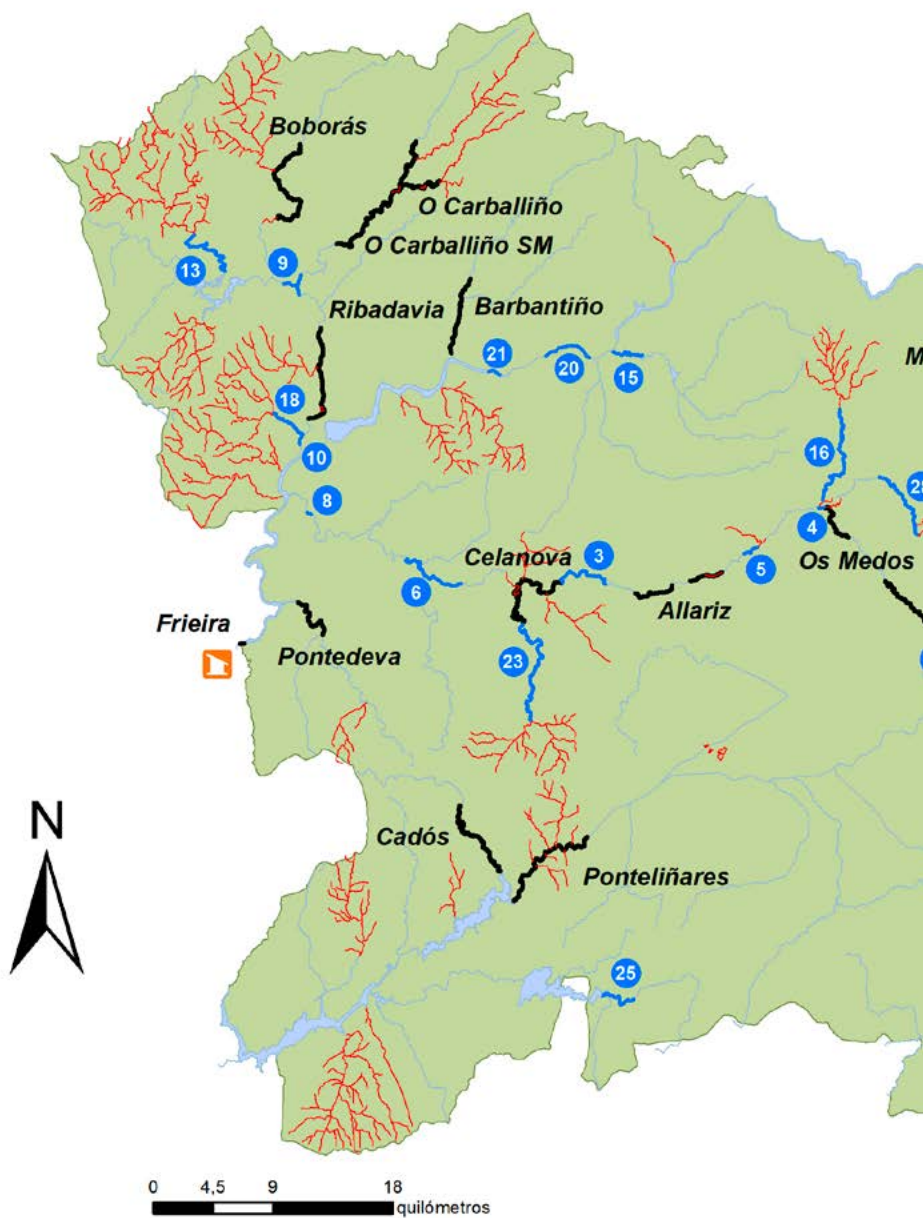
MASA DE AUGA	LÍMITE SUPERIOR	LÍMITE INFERIOR	KM	OBS.
Río Eo	Pozo de Fornacho, límite inferior do couro de Abres (Trabada e Asturias; 653.756, 4.811.544)	Ponte do ferrocarril Ferrol-Gijón (Ribadeo e Asturias; 657.546, 4.815.196)	6,9	
Río Eo	Presa do Pé da Viña (Trabada e Asturias; 647.333, 4.806.421)	Estreitos (Trabada e Asturias; 647.876, 4.806.815)	0,7	Lote 1 do couro de San Tirso
Rego de Ferreira	Nacemento (O Valadouro)	Desembocadura no Ouro (O Valadouro; 627.753, 4.821.225)	12	Afluentes
Rego de Figueiras	Nacemento (Abadín)	Ponte de Coutada, na pista que vai cara a Coutada desde a estrada entre Viloalle e Figueiras (Mondoñedo; 630.039, 4.814.530)	13	Afluentes
Rego Grande	Nacemento (Ribeira de Piquín)	Xunta co Eo, no couro de Ribeira de Piquín (Ribeira de Piquín; 645.896, 4.784.861)	3,6	Afluentes
Río de Guisande	A Ponte de Guisande (Cospeito; 619.292, 4.790.950)	Desembocadura no Támoga (Cospeito; 616.215, 4.789.140)	4,4	
Río Landro	Nacemento (Muras)	A Ponte de Cabana, na estrada que sae de Cabana cara á Barreira e Fornelos (Muras; 612.286, 4.818.684)	8,4	
Río Landro	Presa do Salto do Can (Ouro e Viveiro; 613.226, 4.828.579)	250 m augas abaixo da presa do Salto do Can (Ouro e Viveiro; 613.342, 4.828.759)	0,25	Incluída no couro de Viveiro
Río Landro	100 m augas arriba da presa do Muíño de Landrove (Viveiro; 613.034, 4.831.830)	100 m augas abaixo da presa do Muíño de Landrove (Viveiro; 613.049, 4.831.930)	0,2	Incluída no couro de Viveiro
Río Landro	100 m augas arriba da Presa de Chavín (Viveiro; 613.223, 4.829.685)	100 m augas abaixo da Presa de Chavín (Viveiro; 613.192, 4.829.857)	0,2	Incluída no couro de Viveiro
Rego de Larín	Nacemento (Ribeira de Piquín)	Xunta co Eo, no couro de Ribeira de Piquín (Ribeira de Piquín; 646.104, 4.784.591)	1,9	Afluentes
Río Lodoso	Nacemento (Friol)	Ponte da estrada LU-P-1611, entre As Pardellas e Guimarei (Friol; 598.996, 4.761.416)	5,9	Afluentes
Río Lóuzara	Nacemento (Pedrafita do Cebreiro)	A Ponte da Retorta, na estrada entre Gundriz e Praducelo (Samos; 646.257, 4.728.654)	11	Afluentes
Río Lúa	Nacemento (Pol)	Desembocadura no Eo, no couro de Ribeira de Piquín (Ribeira de Piquín; 646.090, 4.781.682)	8,0	Afluentes
Río Madanela	Nacemento (Vilalba)	A Ponte Nova en Lanzós, límite superior do couro de Vilalba (Vilalba; 607.801, 4.800.214)	9,6	Afluentes
Regueiro das Malloadas	Rúa do escultor Francisco Moure, no límite do Parque dos Condes (Monforte de Lemos; 621.926, 4.708.537)	Desembocadura no Cabe (Monforte de Lemos; 621.778, 4.708.573)	0,15	
Río Mao	Presa do encoro de Vilasouto (O Incio; 629.204, 4.724.346)	200 m augas abaixo da presa do encoro de Vilasouto (O Incio; 629.090, 4.724.185)	0,2	
Río Mao	A Ponte da Ribeira, na parroquia de Goó (O Incio; 631.791, 4.726.272)	Xunta do Rego de Boqueiro (O Incio; 631.236, 4.725.664)	1,2	

MASA DE AUGA	LÍMITE SUPERIOR	LÍMITE INFERIOR	KM	OBS.
Río Masma	100 m augas arriba da Presa de Fontela (Barreiros; 639.455, 4.818.678)	100 m augas abaixo da Presa de Fontela (Barreiros; 639.340, 4.818.837)	0,2	Incluída no couto de Celeiro
Río Masma	100 m augas arriba da presa da central de Pozo do Capitán (Lourenzá; 638.288, 4.817.871)	100 m augas abaixo da presa da central de Pozo do Capitán (Lourenzá; 638.416, 4.817.860)	0,2	Incluída no couto de Celeiro
Río Mera	Ponte do Muíño de Mazuco (Lugo; 611.590, 4.760.581)	Ponte nova da estrada LU-232, na parroquia do Veral (Lugo; 612.286, 4.760.993)	1,1	
Rego de Millares	Nacemento (Ribeira de Piquín)	Xunta co Eo, no couto de Ribeira de Piquín (Ribeira de Piquín; 645.899, 4.785.923)	0,8	Afluentes
Río Miño	Nacemento (Meira)	A Ponte de Rapafoles, na estrada que vai da N-640 cara ao Gruñedo (A Pastoriza; 637.238, 4.786.179)	5,7	Afluentes
 Río Miño	Desembocadura do Rego de Vilamoure ou Ceza (Lugo e O Corgo; 621.123, 4.753.781)	Presa de Miñao (Lugo e O Corgo; 620.298, 4.751.151)	2,9	Incluída no couto de Quinte
Rego de Moleiras	Nacemento (A Fonsagrada)	Xunta co Rodil, no couto de Ribeira de Piquín (Ribeira de Piquín; 646.863, 4.782.164)	8,2	Afluentes
Rego de Moreda	Ponte da estrada N-540 (Taboada; 600.802, 4.728.727)	Ponte da estrada entre Castelo e Taboada (Taboada; 602.533, 4.728.909)	2,9	Incluída no couto Rego de Moreda
Rego do Muíño Vello	Ponte da estrada LU-P-6001 entre Batán e Piñor (Taboada; 598.362, 4.728.941)	Desembocadura no Rego de Moreda, no couto de pesca (Taboada; 599.025, 4.728.547)	0,9	
Río Narón ou Cruzul	Nacemento (As Nogais)	Desembocadura no Navia, no couto de Becerreá (Becerreá; 653.876, 4.747.226)	18	Afluentes
Río Navia	A Ponte da Ferrería (As Nogais; 654.090, 4.742.265)	Central eléctrica da Horta (Becerreá; 653.345, 4.745.121)	4,7	Couto das Nogais
Río Neira	Ponte de Cerceda, na estrada LU-P-1611 (O Corgo e O Páramo; 620.168, 4.747.786)	Desembocadura no Miño (O Corgo e O Páramo; 619.603, 4.748.087)	0,76	
Río Ouro	50 m augas arriba da Presa de Cuba (Alfoz; 625.330, 4.819.547)	50 m augas abaixo da Presa de Cuba (Alfoz; 625.423, 4.819.581)	0,1	Incluída no couto de Val do Ouro
Río Ouro	50 m augas arriba da Presa da Galea (Alfoz; 628.323, 4.821.106)	50 m augas abaixo da Presa da Galea (Alfoz; 628.372, 4.821.176)	0,1	Incluída no couto de Val do Ouro
Río Ouro	50 m augas arriba da Presa de Dona Lola (Alfoz; 628.999, 4.821.501)	50 m augas abaixo da Presa de Dona Lola (Alfoz; 629.073, 4.821.567)	0,1	Incluída no couto de Val do Ouro
Río Ouro	50 m augas arriba da Presa de Damián (Alfoz; 630.444, 4.822.134)	50 m augas abaixo da Presa de Damián (Alfoz; 630.415, 4.822.228)	0,1	

MASA DE AUGA	LÍMITE SUPERIOR	LÍMITE INFERIOR	KM	OBS.
Río Ouro	50 m augas arriba da Presa de Santo Acisclo (Alfoz e Foz; 630.884, 4.823.707)	50 m augas abaixo da Presa de Santo Acisclo (Foz; 630.890, 4.823.789)	0,1	
Río Ouro	50 m augas arriba da Presa de Maciñeira (O Valadouro; 624.884, 4.819.542)	50 m augas abaixo da Presa de Maciñeira (O Valadouro; 624.883, 4.819.441)	0,1	Incluída no couto de Val do Ouro
Río Parga	100 m augas arriba da presa do muiño da praia fluvial (Begonte; 601.006, 4.780.587)	A Ponte de Vilaríño (Begonte; 601.197, 4.780.384)	0,3	Incluída no couto de Baamonde
Río da Penela ou de Maceda	Nacemento (Palas de Rei)	Xunta co Pambre (Palas de Rei; 591.029, 4.751.638)	5,1	Afluentes
Río Pequeno	Ponte da estrada Folgoso-Seoane (Folgoso do Courel; 651.094, 4.723.089)	Desembocadura no Lor (Folgoso do Courel; 651.463, 4.722.103)	1,3	
Río Pequeno	Nacemento (Lugo)	Desembocadura no Miño (Outeiro de Rei; 612.086, 4.771.734)	14	Afluentes
Río Pequeno	Nacemento (Guitiriz)	Xunta co Ladroil (Guitiriz; 592.509, 4.778.217)	3,4	
Río de Piñeira	Nacemento (A Fonsagrada)	Desembocadura no Eo (Baleira; 645.347, 4.774.236)	7,0	Afluentes
Rego de Pomedá ou Carteira	Nacemento (Palas de Rei)	Xunta co Ferreira (Palas de Rei; 601.356, 4.751.775)	10	Afluentes
Río da Ponte de Enviande	Nacemento (Chantada)	Desembocadura no encoro de Belesar (Chantada e Taboada; 602.958, 4.724.059)	18	Afluentes
Río do Portiño	Nacemento (Bóveda)	Xunta co Sardiñeira (O Saviñao; 612.537, 4.723.176)	14	Afluentes
NOVA Rego de Porto Recimil ou de Mariz	Ponte da estrada de Guitiriz a Mariz (Guitiriz; 588.725, 4.777.368)	Desembocadura no Ladroil, no couto de Parga (Guitiriz; 592.151, 4.778.859)	4,6	
Lagoa Pozos de Olla	Toda a superficie da lagoa (Begonte)			
Rego de Puza ou da Fonte	Nacemento (Lugo)	Desembocadura no Narla (Lugo; 610.869, 4.767.323)	5,3	Afluentes
Fontes de Quintela	Nacemento (Castro de Rei)	Desembocadura no Miño (Castro de Rei; 626.593, 4.783.492)	0,5	
Río Rato	A Ponte de Galegos (Lugo; 618.451, 4.763.739)	Desembocadura no Miño (Lugo; 619.288, 4.760.401)	4,9	
MODIF. Rego das Reigadas	Nacemento (A Fonsagrada)	Desembocadura no Eo (A Pontenova; 647.617, 4.797.800)	12	Afluentes
Rego de Rendide	Nacemento (Ribeira de Piquín)	Xunta co Eo, no couto de Ribeira de Piquín (Ribeira de Piquín; 645.672, 4.783.065)	1,6	Afluentes
Rego de Riotorto	Nacemento (Mondoñedo e Riotorto)	Ponte Machín (Riotorto; 639.659, 4.802.325)	5,1	Afluentes
Rego do Salgueiro	Nacemento (Ribeira de Piquín)	Xunta co Eo, no couto de Ribeira de Piquín (Ribeira de Piquín; 645.912, 4.783.938)	2,8	Afluentes
Rego de Samai	Ponte da estrada LU-1611 (Guntín; 607.541, 4.753.016)	Xunta co Ferreira (Guntín; 605.630, 4.748.922)	6,6	Afluentes

MASA DE AUGA	LÍMITE SUPERIOR	LÍMITE INFERIOR	KM	OBS.
Rego San Mamede	Nacemento (Ribeira de Piquín)	Xunta co Rodil, no couro de Ribeira de Piquín (Ribeira de Piquín; 647.624, 4.782.256)	1,3	Afluentes
Río Sardiñeira	Nacemento (Bóveda)	Xunta do Río do Portiño (O Saviño; 612.537, 4.723.176)	12	Afluentes
Río Sarria	Ponte da Capela do Ciprés (Samos; 637.125, 4.732.447)	A Presa do Bizarro (Samos; 637.029, 4.732.193)	0,3	
Río Sarria	A Ponte Castela (Sarria; 630.003, 4.736.702)	Ponte de Ferro-estrada de Samos (Sarria; 630.015, 4.737.450)	0,8	
Río Seco	Nacemento (A Pobra do Brollón)	Desembocadura no Cabe (Monforte de Lemos; 622.485, 4.709.614)	15	Afluentes
Río Ser	Ponte vella da estrada Navia-Becerreá (Cervantes e Navia de Suarna; 658.967, 4.755.244)	Desembocadura no Navia, no límite entre os coutos de San Martiño da Ribeira e Penamil (Cervantes e Navia de Suarna; 658.663, 4.755.070)	0,5	
Río Sor	Ponte das Ribeiras do Sor (Mañón; 603.881, 4.838.914)	Souto da Ribeira (Mañón e O Vicedo; 603.925, 4.840.394)	1,6	
Río Sor	200 m augas arriba da Presa de Rafael (Mañón e O Vicedo; 603.159, 4.837.838)	200 m augas abaixo de Ponte Ulló (Mañón e O Vicedo; 603.876, 4.837.862)	1,1	Incluída no couro de Ribeiras
Río Sor	Nacemento do Rego de Tras da Serra (As Pontes de García Rodríguez)	Desembocadura do Rego de Soloso, aproximadamente 50 m augas abaixo da Ponte de Ambosores (As Pontes de García Rodríguez, Mañón e Muras; 600.586, 4.823.214)	15	Afluentes, incluído o Rego de Soloso
Rego de Survial do Couso	Nacemento (Meira e Ribeira de Piquín)	Xunta co Eo, no couro de Ribeira de Piquín (Ribeira de Piquín; 645.684, 4.786.523)	3,5	Afluentes
Río Trimaz	Nacemento (Xermade)	Ponte da pista que sae da estrada LU-861, na Ribeira, cara ás Mariñas (Xermade; 599.676, 4.799.770)	14	Afluentes
Río Ulla	Nacemento (Antas de Ulla)	Presa de Parteme, límite superior do couro da Ulloa (Antas de Ulla e Monterroso; 594.929, 4.736.923)	12	Afluentes
Rego de Valcoxo	Nacemento (Ribeira de Piquín)	Xunta co Rodil (Ribeira de Piquín; 648.706, 4.782.814)	1,2	Afluentes
Rego de Valín de Salgueiro	Nacemento (A Fonsagrada)	Xunta co Rodil (Ribeira de Piquín; 649.152, 4.782.299)	8,9	Afluentes
Río da Vara ou das Cales	Nacemento (Cervantes)	500 m augas abaixo da xunta co Rego de Cabana Vella ou do Salgueiro (Cervantes; 668.498, 4.740.891)	6,1	
Rego da Veiga de Feás	Nacemento (Lugo)	Desembocadura no Rego de Guimarás (Lugo; 625.718, 4.771.106)	2,5	Afluentes
Rego de Vilamoure ou Ceza	Ponte da estrada LU-612 en Vilamoure (Lugo; 616.534, 4.756.174)	Desembocadura no Miño (Lugo; 621.076, 4.753.812)	7,2	Afluentes
Rego de Vilarpandín ou de Corbeira	Ponte da estrada Becerreá-Navia (Navia de Suarna; 662.401, 4.758.572)	Desembocadura no Navia (Navia de Suarna; 662.591, 4.758.838)	0,4	
Río Xunco	Presa dos Namorados (Cervo; 628.680, 4.835.164)	Ponte do ferrocarril na Rueta (Cervo; 628.512, 4.837.762)	5,4	

NOVA



Ourense



Coutos da provincia de Ourense


RÍO	COUTO	LÍMITE SUPERIOR	LÍMITE INFERIOR	KM	CAT.	CM	Nº	L	F
Arenteiro	O Carballiño sen morte	Presa da piscifactoría da Xunta de Galicia (O Carballiño; 574.530, 4.697.309)	A Ponte de Godás (O Carballiño; 573.496, 4.697.306)	1,6	Pesca sen morte			4	4
	CASAS EXPEDIDORAS:	Hotel Restaurante O Xardín. Estrada Pontevedra km 29. O Carballiño. 530 208		988					
Arenteiro e Maraño	O Carballiño								
	Tramo 1 (Arenteiro)	A Ponte de Outeiro (O Carballiño e Piñor; 579.494, 4.705.018)	Presa da Xesteira (O Carballiño; 576.258, 4.699.427)	9,4	Troita	19	6	12	15
	Tramo 3 (Maraño)	Ponte de Segade ou Ponte do Rancheiro (San Cristovo de Cea; 581.247, 4.702.039)	Desembocadura no Arenteiro (O Carballiño e San Cristovo de Cea; 578.314, 4.701.533)	4,8					
	Tramo 2 (Arenteiro)	Presa da Xesteira (O Carballiño; 576.258, 4.699.427)	Presa da piscifactoría da Xunta de Galicia (O Carballiño; 574.530, 4.697.309)	3,5	Pesca intensiva	19	6	50	55
	CASAS EXPEDIDORAS:	Bar Lérica. Praza Irmáns Prieto, 7. O Carballiño. Cafetería A Kla-b. Avenida de Compostela, 6. O Carballiño.		988 274 203 722 669 175					
Allariz									
Arnoia	Tramo 1	Presa do Rexo (Allariz; 602.517, 4.672.603)	Presa de Abuín (Allariz; 600.098, 4.671.970)	2,7	Troita	21	4	10	20
	Tramo 2	Presa do Buraco (Allariz; 598.167, 4.671.618)	Desembocadura do Regueiro da Fulón (Allariz; 595.950, 4.671.046)	3,5					
CASAS EXPEDIDORAS:	Bar As Catro Portiñas. Emilia Pardo Bazán, 11. Allariz.		988 440 133						
Arnoia	Os Medos								
	Tramo 1	Ponte de Parada a Igrexa (Vilar de Barrio; 617.830, 4.668.793)	Ponte da estrada Maceda-Vilar de Barrio (Vilar de Barrio; 614.765, 4.671.937)	5,7	Troita	19	6	4	5
	Tramo 2	A Ponte de Froufe no camiño Froufe-Os Milagres (Baños de Molgas; 612.007, 4.675.215)	Ponte do campo de fútbol en Penozos (Baños de Molgas; 610.227, 4.677.478)	4,0	Troita	19	6	4	4
CASAS EXPEDIDORAS:	Hotel Ansuíña. Samuel González Movilla, 31. Baños de Molgas.		988 430 370						
Arnoia e Ourille	Celanova								
	Tramo 1 (Arnoia)	Ponte Pulido (A Merca; 590.436, 4.671.839)	Xunta do Ourille (Celanova; 587.089, 4.671.658)	5,1	Troita	21	4	4	7
	Tramo 2 (Ourille)	Ponte Ribeiro, na estrada Celanova-Ponte Fechas (Celanova; 587.532, 4.668.809)	Desembocadura no Arnoia (Celanova; 587.089, 4.671.658)	5,8	Troita	21	4	3	4
CASAS EXPEDIDORAS:	Café Bar Parrillada. Pontegrande. Celanova.		988 109 178						
Avia	Ribadavia	A Ponte das Poldras (Leiro; 572.326, 4.690.984)	Presa do Muíño de San Cristovo (Ribadavia; 571.419, 4.684.157)	8,1	Troita	21	4	10	15
	CASAS EXPEDIDORAS:	Bar Campeón. Estrada Carballiño, km 4. Beade.		988 480 093					
Barbantiño	Barbantiño	Fervenza do Barbantiño (Amoeiro e Maside; 583.589, 4.694.677)	Ponte da estrada N-120 (Ourense e Punxín; 582.152, 4.689.079)	6,5	Pesca sen morte			6	6

RÍO	COUTO	LÍMITE SUPERIOR	LÍMITE INFERIOR	KM	CAT.	CM	Nº	L	F
Cadós	Cadós	Ponte Pereira (Bande; 582.868, 4.655.008)	Desembocadura no encoro das Conchas (Bande; 585.805, 4.650.164)	9,0	Troita	19	6	4	6
	CASAS EXPEDIDORAS:	Bar Arco Iris.	Rúa Pombal, 7.	Bande.	605 076 556				
Cenza	Cenza sen morte	Presa do alto Cenza (Vilariño de Conso; 644.789, 4.672.978)	Canteira de Castiñeira (Vilariño de Conso; 648.873, 4.670.128)	6,9	Pesca sen morte			6	6
	CASAS EXPEDIDORAS:	Bar da Ponte.	Estrada Viana-Vilariño de Conso.	Vilariño de Conso.	988				
Conso	Conso	Desembocadura do Regato Valboa (Vilariño de Conso; 642.442, 4.670.178)	A Ponte de Hedrada (Vilariño de Conso; 646.035, 4.667.867)	6,0	Troita	19	6	10	14
	CASAS EXPEDIDORAS:	Bar da Ponte.	Estrada Viana-Vilariño de Conso.	Vilariño de Conso.	988				
Deva	Pontedeva	A Ponte de Entrerriós, na estrada Entrerriós-Trigueira (Pontedeva; 572.471, 4.667.904)	Ponte Romana (Pontedeva e Cortegada; 570.603, 4.670.393)	4,8	Troita	21	4	6	12
	CASAS EXPEDIDORAS:	Casa Luís Araujo.	Veiga.	Pontedeva.	988 495 006				
Limia	Ponteliñares	Ponteliñares, na estrada Güin-Fontemoura (Bande e Porqueira; 592.360, 4.652.678)	Ponte de Bande a Mugeimes (Bande e Muíños; 586.846, 4.647.904)	10,3	Troita	21	4	14	24
	CASAS EXPEDIDORAS:	Bar Arco Iris.	Rúa Pombal, 7.	Bande.	605 076 556				
Mao	Montederramo								
	Tramo 1	A Ponte de Touzal (Montederramo; 625.438, 4.681.110)	A Ponte de Gabín (Montederramo; 624.897, 4.681.972)	2,4					
	Tramo 3	Presa de San Roque, aproximadamente 200 m augas abaixo da depuradora de Montederramo (Montederramo; 623.085, 4.681.847)	Presa do encoro de Leboreiro (Montederramo; 621.709, 4.687.061)	9,5	Troita	19	6	16	34
	Tramo 2	A Ponte de Gabín (Montederramo; 624.897, 4.681.972)	Presa de San Roque, aproximadamente 200 m augas abaixo da depuradora de Montederramo (Montederramo; 623.085, 4.681.847)	3,2	Pesca sen morte			4	6
	CASAS EXPEDIDORAS:	Café Álvarez.	Avenida Galicia, 3.	Montederramo.	988 292 027				
Miño	Frieira	50 m augas abaixo da presa do encoro da Frieira (Crecente e Padrenda; 566.554, 4.667.297)	Desembocadura do Troncoso na marxe esquerda e a súa prolongación imaxinaria á marxe dereita (Crecente e Padrenda; 566.233, 4.667.220)	0,34	Salmón	21	4	4	4
Támega	Laza	A Ponte Pedriña (Laza; 629.256, 4.656.158)	A Ponte de Nocado (Castrelo do Val; 627.931, 4.652.131)	7,0	Troita	19	6	5	8
Viñao	Boborás	Ponte do muíño de Santiso (O Irixo; 570.746, 4.704.808)	Muíño da Teixeira (Boborás; 569.057, 4.699.242)	10,5	Troita	19	6	9	13
	CASAS EXPEDIDORAS:	Casa Ramón.	A Almuzara.	Boborás.	988 402 016				

RÍO	COUTO	LÍMITE SUPERIOR	LÍMITE INFERIOR	KM	CAT.	CM	Nº	L	F
Xares	A Veiga	200 m augas abaixo da desembocadura do Canda (A Veiga; 667.700, 4.678.260)	Pozo dos Mouros (A Veiga; 663.946, 4.677.977)	4,8	Troita	19	6	6	10

Tramos libres de pesca sen morte da provincia de Ourense

COD.	RÍO	LÍMITE SUPERIOR	LÍMITE INFERIOR	KM
1	Abredo ou do Pereiro	Desembocadura do Regueiro dos Ladros (A Gudiña; 654.808, 4.651.295)	Desembocadura do Pentas (A Gudiña; 651.870, 4.650.564)	3,2
2	Arenteiro	Pozo dos Fumes (Boborás; 570.791, 4.695.049)	Desembocadura no Avia (Boborás; 570.476, 4.694.134)	1,1
3	Arnoia	Presa da minicentral da Merca (A Merca e Allariz; 593.741, 4.671.656)	Límite superior do couto de Celanova	5,3
4	Arnoia	Límite inferior do couto dos Medos	Pasarela da piscina de Baños de Molgas (609.699, 4.677.510)	0,5
5	Arnoia	Presa do Bernardo, aproximadamente 400 m augas abaixo da desembocadura do Regueiro de Mevan (Xunqueira de Ambía; 605.209, 4.674.566)	Ponte Romana, na estrada entre Xunqueira de Ambía e a parroquia de Armariz (Xunqueira de Ambía; 604.079, 4.674.000)	1,5
6	Arnoia	Desembocadura do Regueiro de Boia (Cartelle e Ramirás; 582.916, 4.671.742)	A Ponte Nova (Cartelle e Ramirás; 578.853, 4.673.757)	6,3
7	Arnoia	A Ponte de Prado (Vilar de Barrio; 622.387, 4.665.951)	Límite superior do tramo 1 do couto dos Medos	8,3
8	Arnoia	Presa dos Cubos (A Arnoia; 571.669, 4.677.036)	Aula da Natureza (A Arnoia; 571.364, 4.677.119)	0,45
9	Avia	Restitución da central eléctrica de Albarellos (Boborás; 569.427, 4.694.329)	Desembocadura do regueiro que nace cabo da igrexa de Serantes e xunta co Avia en Volta de Valfrío (Leiro; 570.764, 4.693.421)	1,9
10	Avia	Presa da Veronza (Ribadavia; 570.974, 4.682.852)	Ponte do ferrocarril (Ribadavia; 570.820, 4.682.204)	0,8
11	Bibeí	Desembocadura do Regueiro da Porta da Arca (Viana do Bolo; 659.555, 4.665.971)	Presa ao carón do túnel de saída da auga turbinada da central hidroeléctrica de Santo Agostiño (Viana do Bolo; 658.867, 4.669.855)	4,8
12	Camba	Presa do encoro das Portas (Viana do Bolo e Vilarinho de Conso; 648.043, 4.664.032)	Ponte do camiño que sae de Fornelos de Filloás cara ás Covelas e A Veiga (Viana do Bolo; 650.480, 4.664.610)	5,3
13	Cardelle ou Doade	Xunta do Regueiro de Maleito (Avión e Boborás; 562.824, 4.698.064)	Ponte da estrada Albarellos-Amiudal (Avión e Boborás; 565.117, 4.695.133)	7,5
14	Edo	A Ponte de Ferro de Condelle, no Río Ferreiros (Castro Caldelas; 632.186, 4.691.701)	Presa do aproveitamento hidroeléctrico do Edo (Castro Caldelas; 630.974, 4.692.685)	2,6
15	Loña	Presa do encoro de Castadón (O Pereiro de Aguiar e Ourense; 596.529, 4.688.852)	Desembocadura no Miño (Ourense; 594.273, 4.689.251)	3,1
16	Maceda	Ponte da estrada OU-536 (Xunqueira de Espadanedo; 611.380, 4.684.991)	Desembocadura do Regueiro da Pitadiña (Baños de Molgas; 610.104, 4.677.984)	10
17	Mao	10 m augas arriba da ponte entre os concellos da Teixeira e Parada de Sil (623.670, 4.692.119)	Desembocadura no encoro de Santo Estevo (A Teixeira e Parada de Sil; 623.820, 4.693.247)	1,3
18	de Maquiáns	Desembocadura do Regato de Vales (Carballeda de Avia; 568.770, 4.684.544)	Desembocadura no Avia (Ribadavia; 570.945, 4.682.854)	3,5
19	Mente	Preseira do Pisón (A Gudiña e Riós; 649.594, 4.649.068)	Ponte da Veiga, na estrada entre O Seixo e A Veiga do Seixo (A Gudiña e Riós; 650.245, 4.648.364)	1,1

COD.	RÍO	LÍMITE SUPERIOR	LÍMITE INFERIOR	KM
20	Miño	Ponte do Ribeiriño, das Caldas ou Novísima (Ourense; 592.613, 4.688.762)	Pasarela de Outariz (Barbadás e Ourense; 589.198, 4.688.832)	4,1
21	Miño	Liña imaxinaria, perpendicular ao eixe do río, situada 300 m augas arriba da desembocadura do Regato de Alongos (Ourense e Toén; 585.863, 4.687.420)	Liña imaxinaria, perpendicular ao eixe do río, que une o acceso ao pantalán de Alongos e a beira oposta (Ourense e Toén; 584.869, 4.687.741)	1,1
22	Bacia do Navea, agás encoros en réxime especial	Pozo Simeón (Chandrea de Queixa e Montederramo; 629.124, 4.671.984)	Límite superior do réxime especial do encoro de Montefurado	146 (*)
 23	Ourille	Ponte da Acea, na estrada vella de Verea a Ourille (Verea; 588.155, 4.661.488)	Límite superior do couto de Celanova	12
24	Pentes	Pasarela sobre o río no camiño do Tameirón (A Gudiña; 651.660, 4.651.314)	Desembocadura no Río Abredo ou do Pereiro (A Gudiña; 651.870, 4.650.564)	0,96
25	Salas	A Ponte Vella, no camiño Rubiás-Paradela (Calvos de Randín; 595.862, 4.640.621)	Ponte de Paradela, na estrada OU-303 (Calvos de Randín; 593.458, 4.640.781)	3,8
26	Sil	Desembocadura do Regueiro de Candis (O Barco de Valdeorras; 670.061, 4.698.339)	Ponte de San Fernando, na estrada N-536 (O Barco de Valdeorras; 666.444, 4.697.610)	4,9
27	Támega	A Presa de Peláez (Verín; 629.224, 4.644.675)	Ponte do Campo do Río en Pazos (Verín; 628.439, 4.643.885)	1,5
28	Tioira	A Ponte de Pías (Maceda; 617.272, 4.675.417)	Ponte na área recreativa de Tioira (Maceda; 614.242, 4.679.767)	7,1
29	Bacia do Xares, agás encoros en réxime especial e couto da Veiga	Pontón Pena Pousa (A Veiga; 674.346, 4.679.942)	Desembocadura no Bibeí (Larouco e O Bolo; 651.000, 4.688.023)	193 (*)

(*) Lonxitude total dos principais cursos fluviais da conca
O código corresponde ao que figura no mapa.

Masas de auga vedadas da provincia de Ourense

MASA DE AUGA	LÍMITE SUPERIOR	LÍMITE INFERIOR	KM	OBS.
Regato da Abelleira	Nacemento (A Merca)	Desembocadura no Arnoia (Celanova; 587.502, 4.672.106)	6,1	
Río Arenteiro	A Ponte de Veneres (O Carballiño e San Cristovo de Cea; 578.279, 4.701.650)	Pasarela da Granxa (O Carballiño; 577.679, 4.701.123)	1,1	Incluída no couto do Carballiño
Río Arnoia	Ponte da Acea, na estrada entre os lugares de Pumares e O Viñal (Baños de Molgas; 605.776, 4.675.165)	Presa do Bernardo, aproximadamente 400 m augas abaixo da desembocadura do Regueiro de Mevan (Xunqueira de Ambía; 605.209, 4.674.566)	0,9	Veda do Decreto 70/2013
Río Arnoia	Xunta dos ríos Arnoia e Ourille, límite inferior do couto de Celanova (Celanova; 587.089, 4.671.658)	600 m augas abaixo da Presa de Varela (Cartelle e Celanova; 586.302, 4.672.656)	1,6	
Río Arnoia	Nacemento (Vilar de Barrio)	A Ponte de Prado (Vilar de Barrio; 622.387, 4.665.951)	10	Afluentes
Río Arnoia	Presa do Rexo, límite superior do couto de Allariz (Allariz; 602.517, 4.672.603)	Presa da Acea de Meire (Allariz; 601.210, 4.672.397)	1,4	Incluída no couto de Allariz
Corga da Auguela	Nacemento (Bande)	Desembocadura no Limia, no couto de Ponteliñares (Bande; 588.399, 4.650.885)	1,8	Afluentes





MASA DE AUGA	LÍMITE SUPERIOR	LÍMITE INFERIOR	KM	OBS.
Río da Barra	A Fervenza (Coles; 597.344, 4.697.905)	Desembocadura no Miño (A Peroxa e Coles; 598.941, 4.695.943)	3,4	
Rego de Caidelas	Nacemento en Faramontaos e Orega (Carballeda de Avia e Leiro)	Desembocadura no Avia (Leiro; 572.124, 4.687.983)	9,7	Afluentes
NOVA Río Caldo	Nacemento (Lobios)	Desembocadura no encoro de Lindoso (Lobios; 574.291, 4.637.847)	10	Afluentes
Río Cardelle ou Doade	Nacemento (Avión e Beariz)	Xunta do Regueiro de Maleito (Avión e Boborás; 562.824, 4.698.064)	16	Afluentes
Rego de Carpezás	Nacemento (Bande)	Desembocadura no Limia, no couto de Ponteliñares (Bande; 590.035, 4.651.992)	5,8	Afluentes
Río Cenza	Nacemento (Manzaneda)	Pista de circunvalación do encoro de Cenza (Chandrea de Queixa; 641.949, 4.674.761)	5,1	Afluentes
Río Cereixo	Nacemento (Laza)	Desembocadura no Támea (Laza; 627.949, 4.656.537)	10	Afluentes
Río Cervés	Nacemento (Melón)	Desembocadura no encoro da Frieira (Ribadavia; 569.373, 4.678.336)	12	Afluentes
Río Collas ou Codias	Nacemento (Castro do Val)	Desembocadura no Támea (Laza; 629.997, 4.655.459)	8,8	Afluentes
Río Conso	Nacemento (Chandrea de Queixa)	Desembocadura do Regueiro de Valboa (Vilariño de Conso; 642.442, 4.670.178)	11	Afluentes
Rego Currelo	Nacemento (Bande)	Desembocadura no Limia, no couto de Ponteliñares (Bande; 589.741, 4.651.829)	4,2	Afluentes
Regato de Fechiñas	Nacemento (A Bola)	Desembocadura no Arnoia (A Merca e Celanova; 589.335, 4.671.068)	6,7	Afluentes
Regato do Frago	Nacemento (Toén)	Desembocadura no encoro de Castro de Miño (Castro de Miño; 578.373, 4.685.841)	9,8	
Regato de Groíl	Nacemento (Montederramo)	Desembocadura no Mao (Montederramo; 622.623, 4.682.198)	7,8	
Regato de Güin	Nacemento (Bande)	Desembocadura no Limia, no couto de Ponteliñares (Bande; 591.172, 4.652.182)	1,7	Afluentes
Río Limia	Pozas das areiras da Limia sinalizadas (Sandiás)			
Regato de Lobios	Nacemento (Porqueira)	Desembocadura no Limia, no couto de Ponteliñares (Porqueira; 589.186, 4.651.423)	1,1	Afluentes
NOVA Río de Lobios	Nacemento (Lobios)	Desembocadura no encoro de Lindoso (Lobios; 575.794, 4.639.864)	10	Afluentes
Río Maceda	Nacemento (Parada de Sil)	Ponte da estrada OU-536 (Xunqueira de Espadanedo; 611.380, 4.684.991)	7,7	Afluentes
Río Maceda	Desembocadura do Regueiro da Pitadiña (Baños de Molgas; 610.104, 4.677.984)	Desembocadura no Arnoia (Baños de Molgas; 609.776, 4.677.474)	0,7	Veda do Decreto 70/2013
Río Mao	200 m augas arriba de Ponte Mazaira (Montederramo; 624.183, 4.681.296)	Ponte Mazaira, augas abaixo da área recreativa de Montederramo (Montederramo; 624.086, 4.681.145)	0,2	Incluída no couto de Montederramo
Río Mao	Nacemento (Montederramo)	A Ponte de Touzal (Montederramo; 625.438, 4.681.110)	9,7	Afluentes
Regato de Maquiáns	Nacemento (Carballeda de Avia)	Desembocadura do Regato de Vales (Carballeda de Avia; 568.770, 4.684.544)	6,7	Afluentes, incluído o do límite inferior
Río Maraño (Silvaboa)	Nacemento (San Cristovo de Cea)	Ponte de Segade ou Ponte do Rancheiro, límite superior do tramo 3 do couto do Carballiño (San Cristovo de Cea; 581.247, 4.702.039)	8,8	Afluentes
Río Maraño	A Presa do Gabián, aproximadamente 200 m augas arriba do viaduto da AG-53 (San Cristovo de Cea; 580.188, 4.701.745)	Ponte de San Bieito ou Ponte Maraño (San Cristovo de Cea e O Carballiño; 579.804, 4.701.551)	0,9	Incluída no couto do Carballiño
Regueiro de Mevan	Nacemento (Xunqueira de Ambía)	Desembocadura no Arnoia (Baños de Molgas; 605.479, 4.674.849)	3,6	Veda do Decreto 70/2013

MASA DE AUGA	LÍMITE SUPERIOR	LÍMITE INFERIOR	KM	OBS.
Río Oseira ou Mirela	Nacemento (San Cristovo de Cea)	Desembocadura no Arenteiro, no couto do Carballiño (San Cristovo de Cea; 579.496, 4.703.760)	17	Afluentes
Río Navea-Queixa	Nacemento (Laza)	Pozo Simeón (Chandrea de Queixa e Montederramo; 629.124, 4.671.984)	9,5	Afluentes
NOVA Río Ourille	Matadoiro municipal na Barxiña (Celanova; 587.237, 4.671.109)	Desembocadura no Arnoia (Celanova; 587.089, 4.671.658)	1,4	Incluída no ramo 2 do couto de Celanova
MODIF. Río Ourille	Nacemento (Verea)	Ponte da Acea, na estrada vella de Verea a Ourille (Verea; 588.155, 4.661.488)	5,5	Afluentes
Río do Outeiro ou Brul	Nacemento (Melón)	Desembocadura no encoro da Frieira (Ribadavia; 569.350, 4.680.243)	13	Afluentes
Río Pacín	Nacemento (Entrimo e Lobeira)	A Ponte Nova (Entrimo; 575.199, 4.643.772)	10	Afluentes
Requeiro da Pitadiña	Nacemento (Baños de Molgas)	Desembocadura no Río Maceda (Baños de Molgas; 610.104, 4.677.984)	1,0	Veda do Decreto 70/2013
Río de Puga	Nacemento (Barbadás)	Desembocadura no encoro de Castelo de Miño (Toén; 581.508, 4.686.500)	11	Afluentes
Corga Reigosiña	Nacemento (Vilariño de Conso)	Desembocadura no Conso (Vilariño de Conso; 642.666, 4.669.931)	3,4	Afluentes
Regato de Reixa	Nacemento (Montederramo)	Desembocadura no Mao (Montederramo; 625.708, 4.682.061)	4,3	Afluentes
Río Ribeira Grande	Nacemento nos Montes do Invernadeiro (Chandrea de Queixa e Vilariño de Conso)	500 m augas abaixo da desembocadura no encoro das Portas (Vilariño de Conso; 640.870, 4.664.309)	16	Afluentes
Río Ribeira Pequena	Nacemento nos Montes do Invernadeiro (Vilariño de Conso)	500 m augas abaixo da desembocadura no encoro das Portas (Vilariño de Conso; 639.856, 4.663.181)	10	Afluentes
Corga do Salto do Gato	Nacemento (Quintela de Leirado)	Desembocadura no Deva (Quintela de Leirado; 575.776, 4.662.844)	5,4	Afluentes
Lagoa de San Cristovo de Regodeigón	Toda a superficie da lagoa (Ribadavia)			Veda do Decreto 70/2013
Corga de San Tomé	Nacemento (Muíños)	Desembocadura no Limia, no couto de Ponteliñares (Muíños; 588.462, 4.650.493)	3,2	Afluentes
Río de Santiago	Nacemento (Maceda)	Desembocadura no Tioira (Maceda; 617.013, 4.676.189)	7,6	Afluentes
Regato de Sever	Nacemento (Porqueira)	Desembocadura no Limia, no couto de Ponteliñares (Porqueira; 590.639, 4.651.724)	1,2	Afluentes
Río Sil	Ponte do ferrocarril-Ponte do Estreito (Rubí; 678.098, 4.706.643)	Saída do túnel do ferrocarril en dirección a Ourense (Rubí; 678.100, 4.705.841)	1,1	
Río Tamega	Desembocadura do Río Cabras ou Cereixo na Ponte da Veiga (Laza; 627.949, 4.656.537)	A Ponte Pedriña (Laza; 629.256, 4.656.158)	1,5	
Río Tamega	Nacemento (Laza)	Desembocadura do Regato de Braxón en Tamicelas (Laza; 623.555, 4.661.940)	6,0	Afluentes
Río Tioira	Nacemento (Maceda)	A Ponte de Plas (Maceda; 617.272, 4.675.417)	8,6	Afluentes
Río Tioira	Desembocadura do Regato da Breña (Baños de Molgas; 611.431, 4.678.147)	Desembocadura no Arnoia (Baños de Molgas; 610.423, 4.677.535)	2,0	Veda do Decreto 70/2013
Corga de Trasentes	Nacemento (Lobeira)	Desembocadura no encoro das Conchas (Bande; 582.417, 4.646.732)	6,1	Afluentes
Río Valderías	Nacemento (Avión)	Desembocadura no encoro de Albarellos (Avión; 563.538, 4.691.397)	7,6	Afluentes
Río Viñao	Muíño da Teixeira, límite inferior do couto de Boborás (Boborás; 569.056, 4.699.242)	Desembocadura do Regato de Moreiras (Boborás; 567.918, 4.698.886)	1,6	Afluentes
Río Viñas ou do Testeiro	Nacemento (O Irixo)	Desembocadura no Viñao, no couto de Boborás (Boborás; 568.880, 4.702.802)	11	Afluentes
Río Xares	Nacemento (A Veiga)	Pontón Pena Pousa (A Veiga; 674.346, 4.679.942)	9,7	Afluentes

Pontevedra





	Centro de precintaxe e guiado
	Tramo libre sen morte
	Vedado
	Couto de pesca

Coutos da provincia de Pontevedra

RÍO	COUTO	LÍMITE SUPERIOR	LÍMITE INFERIOR	KM	CAT.	CM	Nº	L	F
Almofrei	Lagoas	Ponte de Loureiro, na estrada PO-235 (Cotobade; 543.682, 4.701.613)	Pozo do Couto, na Xesteira, augas abaixo da praia fluvial da Ponte Borela (Cotobade; 537.843, 4.698.885)	9,7	Troita	19	6	10	10
	CASAS EXPEDIDORAS:	Bar O Muíño. 161	Pozo Negro,1	Rebordelo. Cerdedo-Cotobade.	986 760				
Almofrei	Portamuíño								
	Tramo 1	Desembocadura do Regato de Campolongo ou Regueiro de Cachón (Cotobade; 537.535, 4.698.019)	Fervenza de Portamuíño (Pontevedra; 535.319, 4.698.263)	3,6	Troita	19	6	4	4
	Tramo 2	Fervenza de Portamuíño (Pontevedra; 535.319, 4.698.263)	Antiga Ponte Bora (Pontevedra; 534.293 , 4.699.373)	3,8	Pesca sen morte			4	4
	CASAS EXPEDIDORAS:	Bar Estanco.	Rúa Pío, 9.	Bora. Pontevedra.	986 846 818				
Arnego	Rodeiro	Ponte Hospital, na estrada PO-533 (Rodeiro; 584.643, 4.722.038)	Ponte Alemparte, augas arriba da desembocadura do Rego da Eirexe (Rodeiro e Lalín; 582.188, 4.726.032)	10,5	Troita	19	6	18	18
	CASAS EXPEDIDORAS:	Bar Cabalos do Faro.	Rúa B.	Rodeiro.	606 858 848				
Asneiro	Lalín	A Ponte da Xesta (Lalín; 573.029, 4.717.746)	Antiga Fábrica da Luz - Presa Botos (Lalín; 569.351, 4.720.772)	8,1	Troita	19	6	17	17
	CASAS EXPEDIDORAS:	Bar Estación.	Estación de Botos, 48.	Botos. Lalín.	986 780 455				
Curantes	Rubin	Ponte Bede, no camiño do Bede a Pousada (A Estrada; 549.752, 4.726.998)	Desembocadura no Liñares (A Estrada; 545.146, 4.725.747)	7,2	Troita	19	6	13	13
	CASAS EXPEDIDORAS:	Café Bar O Rincón de Fer.	San Antón, 19.	A Estrada.	696 904 450				
Deva	Touzosas	Pontillón de Pedrás, aproximadamente 500 m augas arriba da ponte da estrada entre As Touzosas e Pintelos (A Cañiza; 558.337, 4.668.577)	Presa da praia fluvial de Arbo (Arbo; 558.235, 4.663.345)	8,9	Troita	19	6	5	5
	CASAS EXPEDIDORAS:	Tenda Lomba.	Mourentán.	Arbo.	664 434 614				
Deza	Carboeiro	30 m augas abaixo da restitución de agua da micentral de Saldres (Silleda e Vila de Cruces; 562.545, 4.734.143)	Desembocadura do Río de Orza (Silleda e Vila de Cruces; 560.678, 4.734.696)	4,1	Pesca sen morte			8	8

RÍO	COUTO	LÍMITE SUPERIOR	LÍMITE INFERIOR	KM	CAT.	CM	Nº	L	F	
Deza	Taboada	A Ponte Taboada (Lalín e Silleda; 565.000, 4.725.746)	Ponte Penide, entre a desembocadura do Rego de Busto e a do Río de Mera ou de Oisa (Lalín e Silleda; 564.432, 4.730.477)	7,4	Troita	19	6	18	18	
	CASAS EXPEDIDORAS:	Bar Toxa. Casa Vales.	Rúa Trasdeza, 88. Golmar, 1. Silleda. Noceda. Lalín.	986 580 111 986 794 035						
Lagares e afluentes	Fragoso									
	Tramo 1 (Lagares)	Ponte de Riomao, no cruzamento das rúas Riomao, Regueira e A Fontaiña (Vigo; 528.245, 4.674.863)	Ponte da Fábrica de Álvarez (Vigo; 526.728, 4.674.588)	2,1						
	Tramo 2 (Eifonso)	Ponte da estrada Bembrive-Beado (Vigo; 526.055, 4.672.428)	Desembocadura no Lagares (Vigo; 524.297, 4.673.693)	3,3	Troita	19	6	10	10	
	Tramo 4 (Comesaña)	Santo André de Comesaña (Vigo; 520.701, 4.671.899)	Desembocadura no Lagares (Vigo; 519.374, 4.672.194)	2,1						
	Tramo 3 (Barxa)	Ponte Babio (Vigo; 523.238, 4.671.407)	Desembocadura no Lagares (Vigo; 523.683, 4.673.599)	3,1	Tramo vedado					
Lagoa Mina Mercedes V	Lagoa Mina Mercedes V									
	Tramo 1	Beira oeste da lagoa, o límite sur está situado a 50 m do extremo máis ao sur da lagoa (527.279, 4.727.909) e o límite norte no extremo exterior da plataforma flotante situada máis ao norte da lagoa (527.241, 4.728.153)		0,33	Pesca sen morte			20	20	
	Tramo 2	Beira norte da lagoa, dende a plataforma flotante situada máis ao norte da lagoa (527.241, 4.728.153) ata 30 m antes do extremo da lagoa situado máis ao nordés (527.335, 4.728.158)		0,13						
	Tramo 3	Dende o límite do tramo 2, situado nos últimos 30 m do extremo nordés da lagoa (527.335, 4.728.158) ata o punto situado a 50 m do extremo sur da lagoa (527.279, 4.727.909)		0,39	Tramo vedado					
Lérez	Bora	Desembocadura do Regato de Gargallóns ou do Xorrón (Campo Lameiro e Cotobade; 535.454, 4.704.069)	Presa da Celulosa (Pontevedra; 533.961, 4.699.601)	6,3	Pesca sen morte			8	8	
	CASAS EXPEDIDORAS:	Bar Estanco.	Rúa Pío, 9. Bora. Pontevedra.	986 846 818						
Lérez	Forcarei	Ponte Loureiro ou Ponte do Crego, na estrada entre Loureiro e Quintelas (Forcarei; 554.854, 4.716.464)	Ponte Pego (Cerdedo; 552.344, 4.710.640)	10,5	Troita	19	6	16	16	
	CASAS EXPEDIDORAS:	Bar Nuevo París.	Progreso, 4. Forcarei.	986 754 134						
Lérez	Monte Porreiro	Presa da Celulosa (Pontevedra; 533.961, 4.699.601)	Ponte nova de Monte Porreiro, na estrada EP-0020 (Pontevedra; 530.628, 4.699.463)	3,9	Couto vedado					

RÍO	COUTO	LÍMITE SUPERIOR	LÍMITE INFERIOR	KM	CAT.	CM	Nº	L	F
Cerdedo									
Lérez e Castro	Tramo 1 (Lérez)	Muiño de Penedo (Cerdedo; 549.951, 4.709.815)	Desembocadura do Regato de Quireza (Cerdedo; 545.948, 4.709.215)	5,3	Troita	19	6	10	10
	Tramo 2 (Castro)	Pasos de Arén (Cerdedo; 551.370, 4.709.576)	Xunta co Lérez (Cerdedo; 549.585, 4.708.963)	2,3					
CASAS EXPEDIDORAS:		Bar A Rampla.	Rúa Ourense, 16.	Cerdedo.	629 842 974				
Cutián									
Lérez e Maneses	Tramo 1 (Lérez)	Central eléctrica de Ponte San Xusto (Cotobade; 539.917, 4.707.658)	Illa Rociña (Campo Lameiro e Cotobade; 537.164, 4.706.310)	5,5	Troita	21	4	10	10
	Tramo 2 (Maneses)	1 km augas arriba da desembocadura (Campo Lameiro; 537.933, 4.708.889)	Desembocadura no Lérez (Campo Lameiro; 537.922, 4.707.975)	1,0					
Liñares	Ponte Liñares	Desembocadura do Regato de Tabeirós (A Estrada; 545.258, 4.724.924)	Presa da minicentral denominada Salto da Devesa (A Estrada; 543.422, 4.729.582)	8,2	Troita	19	6	10	10
	CASAS EXPEDIDORAS:		Café Bar O Rincón de Fer.	San Antón, 19.	A Estrada.	696 904 450			
Seixo									
Loira e afluentes	Tramo 1 (Loira)	A Ponte de Neibó (Marín; 524.874, 4.688.580)	Ponte da praia de Loira (Marín; 521.419, 4.690.639)	5,8	Troita	19	6	9	9
	Tramo 2 (Miñán ou de Maceira)	Carballreira de Rei, no paso situado 200 m augas abaixo da ponte da estrada entre Miñán e Allariz (Marín; 523.684, 4.687.753)	Xunta co Loira (Marín; 524.277, 4.689.118)	1,7					
	Tramo 3 (Cadrelo ou de Cachadiñas)	Ponte da estrada PO-313 (Marín; 525.099, 4.689.578)	Xunta co Loira (Marín; 524.280, 4.689.251)	1,0					
CASAS EXPEDIDORAS:		Bocatería Bar Garfil.	Ardán – Moledo.	Marín.	986 704 202 / 652 966 246				
O Porriño-Mos									
Louro e Perral	Tramo 1 (Louro)	Ponte Novelda, na estrada que vai da N-550 cara a Espain (Mos; 532.708, 4.672.535)	Ponte de Valo, na estrada PO-331 (O Porriño; 531.030, 4.667.878)	6,5	Troita	19	6	6	6
	Tramo 2 (Perral)	A Ponte do Matadoiro, na estrada que vai da N-120 cara a Piñeiro (Mos; 530.416, 4.669.478)	Xunta co Louro (Mos e O Porriño; 530.930, 4.668.093)	1,9					
CASAS EXPEDIDORAS:		Novo Casa Paz.	Gándara, 101.	Mos.	986 078 653				

RÍO	COUTO	LÍMITE SUPERIOR	LÍMITE INFERIOR	KM	CAT.	CM	Nº	L	F
Miñor	Gondomar	Fervenza da Torre de Chaín (Gondomar; 521.445, 4.661.724)	A Ponte da Xunqueira (Gondomar e Nigrán; 516.583, 4.662.424)	7,5	Troita	19	6	18	18
	CASAS EXPEDIDORAS:		Cafeteria Hotel Cristaleiro. Manuel Losada, 8.	Gondomar.	986 369 095				
Oitavén e Parada	As Eiras								
	Tramo 1 (Parada)	Desembocadura do Río Ventín (Fornelos de Montes; 545.920, 4.688.419)	Xunta co Oitavén (Fornelos de Montes; 545.516, 4.688.980)	0,9	Troita	23	3	18	18
	Tramo 2 (Oitavén)	Xunta do Parada (Fornelos de Montes; 545.516, 4.688.980)	Liña imaxinaria que une o centro da presa do encoro de Eiras co alto de Coto da Raposa (Fornelos de Montes e Ponte Caldelas; 542.109, 4.688.332)	6,6					
	CASAS EXPEDIDORAS:		Casa Aballe.	Rúa da Fonte, 6.	A Igrexa. Fornelos de Montes.	986 768 432			
Tea	Fillaboa	Desembocadura do Uma (Ponteareas; 540.149, 4.667.150)	Presa entre os lugares de Rañe e Monte de Abaixo (Salvterra de Miño; 540.796, 4.664.804)	3,3	Troita	21	4	4	4
	CASAS EXPEDIDORAS:		Bar Vide.	Real, 101.	Ponteareas.	986 660 546			
Tea	Mondariz								
	Tramo 1	Lugar de Foxaco ou desembocadura do Río Pequeno (Mondariz; 546.369, 4.676.888)	Presa do Val (Mondariz; 544.427, 4.676.152)	2,4	Troita	21	4	7	7
	Tramo 2	Presa do Val (Mondariz; 544.427, 4.676.152)	A Ponte da Poeira (Mondariz; 544.245, 4.676.247)	0,25	Tramo vedado				
	Tramo 3	A Ponte da Poeira (Mondariz; 544.245, 4.676.247)	Final do paseo de Mondariz-Balneario (542.430, 4.675.126)	2,6	Pesca sen morte			4	4
CASAS EXPEDIDORAS:		Bar Carlos.	Praza de España, 7.	Mondariz.	986 656 444				
Tea	Ponteareas	Muíño das Pías, aproximadamente 1 km augas arriba da ponte da estrada PO-253 (Ponteareas; 540.818, 4.674.977)	A Ponte Romana de Ponteareas (Ponteareas; 540.379, 4.669.532)	7,0	Troita	21	4	15	15
	CASAS EXPEDIDORAS:		Bar Vide.	Real, 101.	Ponteareas.	986 660 546			
Tea e Alén	Lougares								
	Tramo 1 (Tea)	Ponte da estrada entre Lourido e Redondo (Covelo; 550.903, 4.679.221)	Pasos de Tatín, en Outeiro (Mondariz; 547.382, 4.676.808)	7,8	Troita	19	6	10	10
	Tramo 2 (Alén)	Ponte Caxil, na estrada entre A Carballeira e Alén (Covelo e Mondariz; 549.138, 4.680.078)	Xunta co Tea (Covelo e Mondariz; 549.074, 4.677.280)	3,2					
CASAS EXPEDIDORAS:		Bar Casa Couto.	Cernadela, 94.	Mondariz.	986 656 310				

RÍO	COUTO	LÍMITE SUPERIOR	LÍMITE INFERIOR	KM	CAT.	CM	Nº	L	F
Termes	As Neves	A Ponte da Fenteira, na estrada entre A Fenteira e A Aldea (As Neves; 552.019, 4.664.944)	Desembocadura no Miño (As Neves; 549.735, 4.658.911)	9,1	Vedado				
Toxa	Toxa	A Ponte de Graba (Silleda; 558.394, 4.724.918)	Ponte Medelo (Silleda; 558.829, 4.732.253)	11,3	Troita	19	6	8	8
Ulla	Couso	Presa de Couso (A Estrada e Teo; 536.455, 4.732.773)	100 m augas abaixo da Pedra de Fernández (A Estrada e Teo; 535.660, 4.732.703)	0,87	Pesca sen morte			6	6
	CASAS EXPEDIDORAS:		Bar O Rollo. 894	O Rollo, 12.	Santa Cristina de Veá. A Estrada.			696 079	
Ulla	Pontevea	Desembocadura do Veá (A Estrada e Teo; 538.169, 4.733.395)	Ponte Vella de Pontevea (A Estrada e Teo; 536.989, 4.734.242)	1,8	Salmón e pesca sen morte	21	4	8	8
Ulla	Santeles	100 metros augas abaixo da canle de Covelas (A Estrada e Vedra; 543.042, 4.732.695)	Presa do muíño de Arnelas (A Estrada e Vedra; 541.548, 4.733.850)	1,9	Salmón e pesca sen morte	21	4	8	8
Ulla	Sinde	Presa de Sinde (A Estrada e Padrón; 533.755, 4.732.302)	Desembocadura do Rego do Fontao (A Estrada e Padrón; 533.211, 4.732.468)	0,6	Salmón e pesca sen morte	21	4	6	6
Ulla	Ximonde	200 m augas abaixo da Presa de Ximonde (A Estrada e Vedra; 543.729, 4.732.657)	Canal de Covelas (A Estrada e Vedra; 543.099, 4.732.616)	0,7	Salmón e pesca sen morte	21	4	6	6
Ulla e Deza	Deza	Presa de García, no Deza (Silleda e Vila de Cruces; 554.509, 4.735.920)	450 m augas abaixo da desembocadura do Deza (Boqueixón e Silleda; 553.059, 4.736.714)	2,3	Pesca sen morte			10	10
Uma	Uma	Ponte Alta (Salvaterra de Miño; 543.916, 4.667.791)	Presa da Manguíña, entre A Valboa e As Covas (Pontearreas; 540.349, 4.667.247)	5,9	Couto vedado				
Caldas de Reis									
Umia	Tramo 1	Fervenza de Segade (Caldas de Reis; 530.984, 4.717.115)	Presa de Chorreras (Caldas de Reis; 529.398, 4.716.775)	1,9	Troita	19	6	6	6
	Tramo 3	Desembocadura do Río de Follente (Caldas de Reis; 528.483, 4.716.525)	Ponte do ferrocarril (Caldas de Reis e Portas; 526.701, 4.715.376)	2,9					
	Tramo 2	Presa de Chorreras (Caldas de Reis; 529.398, 4.716.775)	Desembocadura do Río de Follente (Caldas de Reis; 528.483, 4.716.525)	0,98	Pesca sen morte			3	3

RÍO	COUTO	LÍMITE SUPERIOR	LÍMITE INFERIOR	KM	CAT.	CM	Nº	L	F
Umia	Codeseda	Presa de Loureiro, en Entrecastrelo (A Estrada; 546.387, 4.720.841)	Ponte Paradola, na Penela (A Estrada; 542.690, 4.719.113)	7,6	Pesca sen morte			8	8
	CASAS EXPEDIDORAS:		Café Bar O Rincón de Fer. San Antón, 19.	A Estrada.	696 904 450				
Umia	Ponte Arnelas	Ponte Baión (Meis e Vilanova de Arousa; 523.973, 4.711.722)	Con de Posta (Ribadumia; 518.864, 4.706.664)	9,4	Reo	19	5	10	10
	CASAS EXPEDIDORAS:		Tapería-Bocatería Novo Yaser. Rañas, 20. Tremeoed. Vilanova de Arousa. 619 252 974						
Veá	Souto de Veá	Ponte Ribeira (A Estrada; 537.639, 4.727.587)	Ponte Poceños (A Estrada; 537.913, 4.732.299)	6,4	Troita	19	6	8	8
	CASAS EXPEDIDORAS:		Bar O Rollo. O Rollo, 12.	Santa Cristina de Veá. A Estrada.	696 079 894				
Verdugo	Ponte Caldelas								
	Tramo 1	Desembocadura do Río Pequeno (Ponte Caldelas; 544.084, 4.693.531)	Presa da piscina fluvial da área recreativa (Ponte Caldelas; 541.862, 4.693.321)	3,0	Troita	19	6	10	10
	Tramo 3	Presa de Parada (Ponte Caldelas; 541.148, 4.692.887)	Presa de Coveliño (Ponte Caldelas; 540.916, 4.692.360)	1,2					
	Tramo 2	Presa da piscina fluvial da área recreativa (Ponte Caldelas; 541.862, 4.693.321)	Presa de Parada (Ponte Caldelas; 541.148, 4.692.887)	1,3	Pesca sen morte			3	3
Verdugo	Ponte Verdugo								
	Tramo 1	Muíño das Partidas, en Abelaído (A Lama; 548.873, 4.696.639)	Ponte de Carrizáns (A Lama; 547.088, 4.695.977)	2,6	Tramo vedado				
	Tramo 2	Ponte de Carrizáns (A Lama; 547.088, 4.695.977)	Presa dos Muíños de Castro Bo (A Lama e Cotobade; 544.906, 4.695.767)	3,6	Troita	19	6	5	5
Verdugo e Oitavén	Soutomaioir								
	Tramo 1 (Verdugo)	Central do Inferno (Soutomaioir; 536.635, 4.688.639)	Ponte Canal, entre Romariz e Comboa (Soutomaioir; 535.491, 4.687.944)	1,6	Troita	21	4	8	8
	Tramo 2 (Oitavén)	Muíño da Tereixa, en Aranza (Ponte Caldelas e Soutomaioir; 538.558, 4.687.522)	Xunta co Verdugo (Soutomaioir; 536.325, 4.688.182)	3,5					

Tramos libres de pesca sen morte da provincia de Pontevedra

COD.	RÍO	LÍMITE SUPERIOR	LÍMITE INFERIOR	KM
1	Borbén	Ponte de Ferro (Ponteareas; 539.846, 4.676.046)	Desembocadura no Tea (Ponteareas; 539.969, 4.674.117)	2,6
2	Deva	Ponte da estrada que une A Chan e As Grades (A Cañiza; 558.634, 4.674.798)	Presa da minicentral da Ibia (A Cañiza; 558.933, 4.672.400)	4,0
3	Deza	Desembocadura do Río de Mera ou de Oisa (Silleda e Vila de Cruces; 564.306, 4.730.451)	Presa de Sáidres (Silleda e Vila de Cruces; 562.901, 4.733.038)	4,1
4	Gallo	A Ponte do Candán, na estrada N-640, preto da Anllada (Cuntis; 536.172, 4.722.215)	Desembocadura no Umia (Cuntis; 535.656, 4.717.876)	5,6
5	Lérez	Ponte Nova de Andón, entre as parroquias de Aciveiro e Pereira (Forcarei; 556.634, 4.719.465)	Límite superior do couto de Forcarei	5,2
6	Louro	Límite inferior do tramo 1 do couto do Porriño-Mos	A Ponte do Baranco (O Porriño; 530.544, 4.664.215)	4,2
7	Parada	Ponte medieval da Laxe (Fornelos de Montes; 550.799, 4.688.733)	Confluencia do camiño do antigo campo de fútbol (Fornelos de Montes; 549.603, 4.688.993)	2,0
8	de Rodeiro	Ponte que une a estrada EP-6201 coa avenida Gumersindo Areán (Rodeiro; 586.223, 4.722.496)	Ponte da estrada PO-533 (Rodeiro; 586.012, 4.722.383)	0,43
9	Tamuxe ou Carballo	A Ponte de Abaixo en Fornelos, aproximadamente 400 m augas arriba da desembocadura do Río Folón (O Rosal; 514.390, 4.643.921)	Ponte Urgal ou A Ponte Nova, na estrada provincial que sae do Rosal cara a Valdemiñotos (O Rosal; 514.169, 4.642.386)	1,6
10	Tea	Ponte medieval de Fofe (Covelo; 554.683, 4.681.107)	Presa da central hidroeléctrica Maceira I (Covelo; 554.120, 4.680.741)	1,2
11	Tea	Límite inferior do couto de Ponteareas	EDAR de Ponteareas na Moscadeira (Ponteareas; 540.207, 4.668.880)	1,1
12	Ulla	Viaduto da autoestrada AP-53 (A Estrada e Vedra; 548.504, 4.734.016)	Desembocadura do Regato de Marque (A Estrada e Vedra; 546.322, 4.732.762)	3,1
13	Ulla	A Tosta do Muíño do Boticario (Boqueixón e Vila de Cruces; 554.587, 4.738.210)	Ponte Nova de Ponte Ledesma (Boqueixón e Vila de Cruces; 554.066, 4.738.114)	0,59
14	Umia	A Ponte de Ribela (A Estrada; 548.853, 4.720.853)	A Tosta do Muíño dos Lourenzos, aproximadamente 1,2 km augas arriba do límite superior do couto de Codeseda (A Estrada; 546.981, 4.720.525)	2,1
15	Umia	Límite inferior do couto de Codeseda	Presa da minicentral na Goleta (A Estrada; 540.897, 4.718.196)	2,9
16	Umia	Límite inferior do couto de Caldas de Reis	Ponte Currucho (Caldas de Reis e Portas; 526.472, 4.714.735)	0,78
17	Verdugo	Límite inferior do couto de Ponte Caldelas	Restitución da Central Hidroeléctrica Laforet (Ponte Caldelas; 539.269, 4.691.231)	3,0
18	Xabriña	Desembocadura do Río Azal (Covelo; 551.849, 4.672.052)	Praia fluvial de Paraños (Covelo; 550.605, 4.672.251)	1,7

COD.	RÍO	LÍMITE SUPERIOR	LÍMITE INFERIOR	KM
19	Xabriña	Pontillón do Mosqueiro (Mondariz; 546.761, 4.673.411)	Pontillón da Moura-Castañetas (Mondariz; 545.761, 4.673.725)	1,2
20	Xabriña	Área recreativa de San Pedro (Mondariz e Mondariz-Balneario; 544.585, 4.674.756)	Desembocadura no Tea (Mondariz e Mondariz-Balneario; 543.845, 4.675.289)	1,3



O código corresponde ao que figura no mapa.

Masas de auga vedadas da provincia de Pontevedra

MASA DE AUGA	LÍMITE SUPERIOR	LÍMITE INFERIOR	KM	OBS.
Río Almorei	Toma de auga da piscifactoría de Carballedo (Cotobade; 541.776, 4.702.186)	Presa de Pozo Negro (Cotobade; 541.077, 4.701.845)	0,9	Incluída no couto de Lagoas
Río Almorei	Desembocadura do Regato de Campolongo ou Regueiro de Cachón, límite superior do tramo 1 do couto de Portamuíño (Cotobade; 537.535, 4.698.019)	Desembocadura do Rego das Longuiñas (Cotobade; 536.808, 4.697.727)	0,95	Incluída no couto de Portamuíño
Río Barosa	A Ponte de Búa (Barro; 530.889, 4.712.022)	Ponte da estrada N-550 (Barro e Portas; 529.754, 4.711.693)	1,6	
Río Bo	Nacemento (Covelo)	Desembocadura no Tea (Covelo; 556.157, 4.681.814)	3,2	Afluentes
Rego das Brañas	Nacemento (A Estrada)	Xunta co Umia, no couto de Codeseda (A Estrada; 543.300, 4.718.961)	2,3	Afluentes
Río Cabanelas	Nacemento (Cotobade)	Desembocadura no Lérez (Cotobade; 535.918, 4.702.273)	4,9	Afluentes
Río do Carrio	Nacemento (Lalín e Vila de Cruces)	Desembocadura no Deza (Vila de Cruces; 562.845, 4.733.616)	7,6	Afluentes
Regato de Castiñeiras	Nacemento (Marín e Vilaboa)	Lagoa de Castiñeiras (Marín e Vilaboa; 526.771, 4.689.982)	0,8	
Río Castro	Desembocadura do Regato de Carballás (Cerdedo e Forcarei; 553.404, 4.709.256)	Pasos de Arén, límite superior do couto de Cerdedo (Cerdedo; 551.370, 4.709.576)	3,7	
Lagoa ou Barreira de Centeáns	Toda a superficie da lagoa (O Porriño)			
Río da Chanca	Nacemento (Meis)	Desembocadura na ría de Arousa (Meaño; 514.787, 4.699.965)	9,7	Afluentes
Río do Con	Nacemento (Vilagarcía de Arousa)	Presa do encoro do Con (Vilagarcía de Arousa; 522.610, 4.717.558)	3,4	Afluentes
Río do Con	Ponte da N-640 (Vilagarcía de Arousa; 520.557, 4.715.525)	Desembocadura no mar (Vilagarcía de Arousa; 518.769, 4.715.995)	2,4	
Rego das Cortes	Nacemento (Pontevedra)	Desembocadura no encoro do Pontillón de Castro (Pontevedra; 531.763, 4.705.390)	1,8	Afluentes
Regato Cotarel ou do Seixal	Nacemento no Parque Natural Monte Aloia (Tui)	Ponte do Cotarel ou do Lugaríño (Tui; 527.528, 4.656.525)	3,6	Afluentes (regatos Udencias, Cabanas, Tripes, Tabernas...)
Río Curantes	Ponte da estrada Nogueira-Vilapouca (A Estrada; 545.411, 4.725.733)	Desembocadura no Liñares (A Estrada; 545.146, 4.725.747)	0,3	Incluída no couto de Rubín

MASA DE AUGA	LÍMITE SUPERIOR	LÍMITE INFERIOR	KM	OBS.
Río Deique	Nacemento no Parque Natural Monte Aloia (Tui)	Límite territorial do Parque Natural Monte Aloia (Tui; 528.937, 4.658.698)	2,8	Afluentes
Río Deva	Nacemento (A Cañiza)	A Ponte Deva (A Cañiza; 558.765, 4.678.130)	3,6	
Río Deva	Presa da praia fluvial de Arbo (Arbo; 558.235, 4.663.345)	Desembocadura no Miño (Arbo; 558.399, 4.662.417)	1,0	
Río Deza	300 m augas arriba da ponte da praia fluvial de Vilatuxe (Lalín; 564.939, 4.718.294)	100 m augas abaixo da ponte da praia fluvial de Vilatuxe (Lalín; 564.841, 4.718.610)	0,4	
Río Deza	Ponte Penide, límite inferior do couto de Taboada (Lalín e Silleda; 564.432, 4.730.477)	Desembocadura do Río de Mera ou de Oisa (Silleda e Vila de Cruces; 564.306, 4.730.451)	0,13	
Río Deza	200 m augas arriba da desembocadura no Ulla (Silleda e Vila de Cruces; 553.557, 4.737.060)	100 m augas arriba da desembocadura no Ulla (Silleda e Vila de Cruces; 553.459, 4.737.074)	0,1	Incluída no couto de Deza
Río Freixeira	Ponte da Porreta, aproximadamente 140 m augas arriba da ponte da estrada PO-534 entre Folgoso e O Cachafeiro (Forcarei; 553.853, 4.712.399)	Desembocadura no Lárez (Cerdedo; 552.948, 4.711.654)	2,0	
Río Gafos	Xunta dos ríos Tomeza e do Marco (Pontevedra; 530.017, 4.696.133)	Desembocadura (Pontevedra; 528.638, 4.697.405)	2,6	
Río do Hospital da Briña	Presa do Pedregal, aproximadamente 140 m augas arriba da ponte da estrada PO-552 (Tomíño; 523.312, 4.648.189)	Desembocadura no Miño (Tomíño; 523.608, 4.647.803)	0,6	
Regueiro do Inferno (Río de San Simón)	Nacemento no Parque Natural Monte Aloia (Tui)	Límite territorial do Parque Natural Monte Aloia (Tui; 526.626, 4.660.279)	1,2	Afluentes
Río Lagares	Ponte da Fábrica de Álvarez, límite inferior do tramo 1 do couto de Fragoso (Vigo; 526.728, 4.674.588)	Desembocadura no mar (Vigo; 518.197, 4.672.406)	12	Afluentes. Excluídos os tramos 2 e 4 do couto de Fragoso e afluentes
Río Lameiriña	Nacemento (Marín)	Desembocadura no mar (Marín; 524.346, 4.693.688)	3,9	
Río Lebozán	A Ponte Nova de Lebozán (Lalín; 569.058, 4.714.790)	Desembocadura no Asneiro (Lalín; 570.017, 4.718.347)	4,8	Afluentes
Río Lárez	Presa da Celulosa (Pontevedra; 533.961, 4.699.601)	Ponte nova de Monte Porreiro, na estrada EP-0020 (Pontevedra; 530.628, 4.699.463)	3,9	Couto de Monte Porreiro
Río Liñares	Presa da traída das augas (A Estrada; 544.280, 4.727.705)	Ponte da praia fluvial do Liñares (A Estrada; 543.749, 4.727.679)	0,9	Incluída no couto de Ponte Liñares
Río Liñares	Presa da minicentral denominada Salto da Devesa, límite inferior do couto de Ponte Liñares (A Estrada; 543.422, 4.729.582)	Desembocadura no Ulla (A Estrada; 543.351, 4.732.461)	4,9	
Rego de Lobeira	Nacemento (Vilanova de Arousa)	Desembocadura no Umia (Cambados; 519.862, 4.708.473)	4,0	Afluentes
Rego de Lobeira ou Río Mendo	Nacemento (As Neves)	Desembocadura no Miño (Salvaterra de Miño; 544.406, 4.658.993)	8,2	Afluentes

MASA DE AUGA	LÍMITE SUPERIOR	LÍMITE INFERIOR	KM	OBS.
Río Maneses	Nacemento (Campo Lameiro)	1 km augas arriba da desembocadura no Lérez, límite superior do couito de Cutián (Campo Lameiro; 537.933, 4.708.889)	3,9	Afluentes
Río de Mera ou de Oisa	Nacemento (Silleda)	Desembocadura no Deza (Silleda; 564.306, 4.730.451)	9,2	Afluentes
Lagoa Mina Mercedes V	Desde o límite do tramo 2 do couito de pesca, situado nos últimos 30 m do extremo nordés da lagoa (527.335, 4.728.158) ata o punto situado a 50 m do extremo sur da lagoa (527.279, 4.727.909)		0,39	Tramo 3 do couito de pesca
Río Miñor	Ponte da estrada PO-340 Tui-Gondomar (Gondomar; 519.809, 4.661.920)	Ponte xunto a desembocadura do Zamáns (Gondomar; 519.456, 4.662.029)	0,4	Incluída no couito de Gondomar
Río Muíños	Ponte da estrada PO-332, xunta o Pazo da Touza (Nigrán; 518.718, 4.665.678)	Ponte da estrada PO-325 (Nigrán; 515.485, 4.664.634)	4,3	
NOVA Río de Oca	Nacemento (A Estrada)	Desembocadura no Ulla (A Estrada; 547.622, 4.733.669)	10	Afluentes
Río Oitavén	Desembocadura do Parada (Fornelos de Montes; 545.516, 4.688.980)	Ponte da estrada PO-250 no Portovilán (Fornelos de Montes; 545.240, 4.688.898)	0,3	Incluída no couito das Eiras
Lagoa ou Barreira de Orbenlle	Toda a superficie da lagoa (O Porriño)			
Río de Orza	Nacemento (Vila de Cruces)	Desembocadura no Deza (Vila de Cruces; 560.678, 4.734.696)	12	Afluentes
Río Pequeno	A Ponte da Cachopa (Soutomaior; 537.781, 4.687.338)	Desembocadura no Oitavén (Soutomaior; 537.551, 4.687.692)	0,5	
Regato da Ponte Pardellas	Nacemento (Covelo)	Desembocadura no Tea (Covelo; 556.307, 4.682.291)	5,8	Afluentes
Regato de Rebordáns	Nacemento no Parque Natural Monte Aloia (Tui)	Límite territorial do Parque Natural Monte Aloia (Tui; 527.496, 4.657.740)	0,4	Afluentes
Río Rons	Nacemento (Moraña)	Desembocadura no encoro do Pontillón de Castro (Pontevedra; 531.425, 4.706.060)	3,0	Afluentes
Rego de Seixas	Nacemento (Dozón)	Xunta do Rego de Pulgán, preto da praia fluvial de Sanguñeda (Dozón; 574.904, 4.714.799)	4,2	Afluentes, incluído o Rego de Pulgán
Rego de Souto ou de Fontefría	Nacemento (A Estrada)	Xunta co Umia, no couito de Codeseda (A Estrada; 544.380, 4.718.549)	5,2	Afluentes
Río Tea	Presa da praia fluvial de Maceira (Covelo; 553.365, 4.680.007)	Ponte da estrada entre Lourido e Redondo, límite superior do tramo 1 do couito de Lougares (Covelo; 550.903, 4.679.221)	3,5	
Río Tea	Presa do Val (Mondariz; 544.427, 4.676.152)	A Ponte da Poeira (Mondariz; 544.245, 4.676.247)	0,3	Tramo 2 do couito de Mondariz

MASA DE AUGA	LÍMITE SUPERIOR	LÍMITE INFERIOR	KM	OBS.
 Río Tea	Desembocadura do Xabriña (Mondariz e Mondariz-Balneario; 543.845, 4.675.289)	Ponte Vilar (Mondariz e Mondariz-Balneario; 543.639, 4.675.209)	0,23	Incluída no tramo 3 do couto de Mondariz
 Río Tea	Final do Paseo de Mondariz-Balneario, límite inferior do couto de Mondariz (Mondariz e Pontearreas; 542.430, 4.675.126)	Pasos de Porta Vilar (Mondariz e Pontearreas; 542.158, 4.675.082)	0,28	
Río Tea	Ponte do ferrocarril (Salvaterra de Miño; 539.680, 4.658.908)	Desembocadura no Miño (Salvaterra de Miño; 539.083, 4.658.406)	0,9	Inclúe as dúas canles polas que desemboca o río
Río Termes	Nacemento (As Neves)	Desembocadura no Miño (As Neves; 549.735, 4.658.911)	11	Afluentes. Inclúe o couto das Neves
Barranco de Toxeira	Nacemento (A Estrada)	Xunta co Umia, no tramo libre de pesca sen morte augas abaixo do couto de Codeseda (A Estrada; 541.515, 4.717.975)	5,7	Afluentes
Río Ulla	Canle de Covelas, límite inferior do couto de Ximonde (A Estrada e Vedra; 543.099, 4.732.616)	100 m augas abaixo da canle de Covelas, límite superior do couto de Santeles (A Estrada e Vedra; 543.042, 4.732.695)	0,1	
Río Ulla	Presa de Ximonde (A Estrada e Vedra; 543.891, 4.732.721)	200 m augas abaixo da presa de Ximonde pola beira de Pontevedra (A Estrada; 543.729, 4.732.657) e liña perpendicular ao eixe do río que parte do punto anterior e chega á beira oposta (Vedra).	0,2	
Río Ulla	Presa de Portodemouros (Arzúa e Vila de Cruces; 566.058, 4.745.055)	Nova Ponte de San Xusto (Arzúa e Vila de Cruces; 565.210, 4.743.989)	1,5	
Río Uma	Nacemento (A Cañiza)	Desembocadura no Tea (Pontearreas; 540.149, 4.667.150)	18	Afluentes. Inclúe o couto de Uma
Río Umia	A Tosta do Muíño dos Lourenzos, límite inferior do tramo libre de pesca sen morte (A Estrada; 546.981, 4.720.525)	Presa de Loureiro, en Entrecastro, límite superior do couto de Codeseda (A Estrada; 546.387, 4.72.841)	1,2	
Río Umia	Ponte Cabanelas (Ribadumia; 519.249, 4.707.020)	Con de Posta, límite inferior do couto de Ponte Arnelas (Ribadumia; 518.864, 4.706.664)	0,5	Incluída no couto de Ponte Arnelas
Río Umia	Ponte vella entre Vilabar de Abaixo e Grixó (Cuntis e Moraña; 533.554, 4.716.378)	Presa do encoro da Baxe (Caldas de Reis; 531.473, 4.717.351)	3,5	Afluentes 100 m
Río Veá	Ponte Poceños (A Estrada; 537.913, 4.732.299)	Desembocadura no Ulla (A Estrada; 538.198, 4.733.372)	1,9	
Regato da Venda	Nacemento (Pontearreas)	Desembocadura no Tea, no couto de Pontearreas (Pontearreas; 540.453, 4.669.630)	3,4	
Río Verdugo	Muíño das Partidas, en Abelaido (A Lama; 548.873, 4.696.639)	Ponte de Carrizáns (A Lama; 547.088, 4.695.977)	2,6	Afluentes 100 m. Tramo 1 do couto de Ponte Verdugo
Río Verdugo	50 m augas arriba da presa da central do Inferno (Ponte Caldelas; 537.237, 4.690.263)	Central do Inferno, límite superior do couto de Soutomaioir (Soutomaioir; 536.635, 4.688.639)	2,0	Afluentes 1 km
Regueira Xuliana	Nacemento (As Neves)	Desembocadura no Miño (As Neves; 545.710, 4.659.166)	5,4	Afluentes

O problema das especies exóticas invasoras

Cada vez que se pesca existe o risco de introducir ou transportar especies non desexadas dentro ou fóra do tramo de río. Os equipos e a roupa utilizados na pesca teñen moitos lugares nos que as especies invasoras se poden ocultar. É importante tomar conciencia deste problema e adoptar as medidas preventivas necesarias.

As especies exóticas invasoras afectan negativamente á pesca de moitas maneiras, ademais de á biodiversidade dos nosos ríos, á economía e á saúde das persoas. Así, especies como a carpa, o cangrexo americano ou a ameixa asiática están a expandirse polas bacías galegas e outras como o mexillón ceбра poderían entrar se non se adoptan estas medidas. Estas especies prexudican ás poboacións de peixes autóctonos, ben predando sobre eles, competindo polos recursos, introducindo enfermidades, modificando a cadea alimentaria, ou afectando á súa reprodución. Ademais, algunhas plantas acuáticas invasoras como a Azola ou Egeria densa dificultan a pesca e chegan a empeorar a calidade das augas e dos fondos, reducindo os niveis de osíxeno.

Doazón de salmóns do río Ulla para reprodución ou marcaxe.

Co obxecto de colaborar na mellora da poboación do salmón no río Ulla, cando se capture un salmón nos coutos de Ximonde ou Santeles, poderá doarse voluntariamente ao Servizo de Patrimonio Natural de Pontevedra para destinalo á reprodución artificial na piscifactoría de Carballedo ou á marcaxe e seguimento da súa migración no río Ulla. Para iso, antes de iniciar a xornada de pesca, a persoa deberá comunicar a súa vontade de doar un salmón na Estación Ictiolóxica de Ximonde (Centro de Precintaxe) ou poñerse en contacto co teléfono 608 75 10 78. Tras a captura do salmón, o persoal do Servizo de Patrimonio Natural decidirá se acepta a doazón en función do estado do exemplar e de como se desenvolveu a captura.

En caso de aceptarse a doazón, cada salmón doado descontarase da cota anual de captura do río Ulla e, se esta cota non se superou, quen doe o salmón poderá seguir pescando nesa mesma xornada un salmón máis. Despois de pescar este segundo exemplar, dóese ou non, non poderá seguir pescando salmóns, pero si reos.

Limpeza e desinfección do equipo de pesca

Para evitar a entrada e expansión das especies invasoras, cada vez que se cambie de río recoméndase aos pescadores limpar e desinfectar os equipos utilizados na pesca, procedendo do seguinte modo:

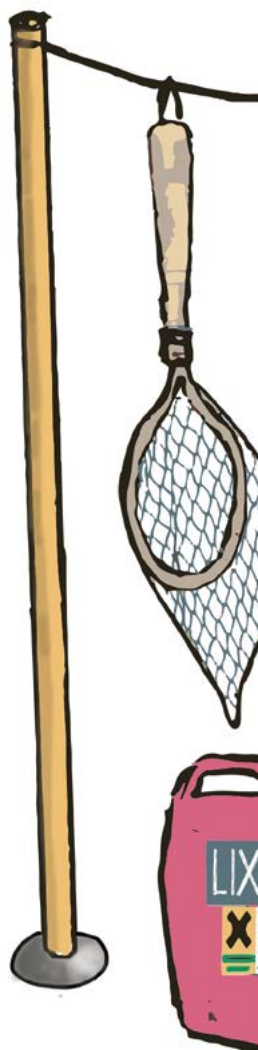
Antes de transportalos a calquera lugar, **quitar de tódolos equipos a auga, o barro, a sucidade, a area e todas as plantas visibles**. Se agarda ata que chegue a casa é probable que acaben nun sumidoiro ou nun colector de augas pluviais, o que podería contaminar as augas locais.

Posteriormente haberanse de desinfectar **os equipos que estivesen en contacto coa auga** (botas, vadeadores, reteles, canas, trueiros, aparellos, etc.) tendo especial coitado e atención naquelas partes que poidan conter restos biolóxicos, tales como o debuxo da sola das botas, feltros ou neoprenos.

Os equipos indicados deben de ser desinfectados, ben por fumigación, remollo ou inmersión, **cunha solución desinfectante composta por media medida de lixivia por cada dez medidas de auga** (concentración de lixivia ao 5%).

Tanto a auga que se baleire dos equipos como a auga usada para a limpeza descrita poden conter larvas ou propágulos de especies exóticas invasoras e non debe ir en ningún caso a cursos de auga ou redes de rede de sumidoiros. Debe **verterse directamente sobre un terreo filtrante**.

Posteriormente os equipos débense secar o mellor posible.





Xefaturas territoriais da CMATV

A CORUÑA

Vicente Ferrer, 2
15071 A Coruña

Telfs.: 981 184 539 / 981 185 905
Licenzas e permisos: 981 182 299
Gardería: 669 170 498

LUGO

Ronda da Muralla, 70 - 1º
27071 Lugo

Telfs.: 982 294 393 / 982 294 538
Licenzas e permisos: 982 294 514
Gardería: 616 237 689

OURENSE

Rúa do Paseo, 18 - 5º
32071 Ourense

Telfs.: 988 386 569 / 988 386 498
Licenzas e permisos: 988 386 511
Gardería: 682 674 922

PONTEVEDRA

Rúa María Victoria Moreno, 43 - 2º
36071 Pontevedra

Telfs.: 986 805 441 / 986 805 721
Licenzas e permisos: 986 805 467
Gardería: 608 751 078

Subdirección Xeral de Biodiversidade e de Recursos Cinexéticos e Piscícolas

Rúa de San Lázaro, s/n, 15781 Santiago de Compostela
Telfs.: 981 546 114 / 981 546 115

Outros teléfonos de interese

- Garda Civil (SEPRONA): **062**
- Policía Autónoma: **981 241 200**
- Policía Autónoma, delegacións:
 - A Coruña: **981 153 410**
 - Lugo: **982 252 611**
 - Ourense: **988 241 200**
 - Pontevedra: **886 206 142**



XUNTA
DE GALICIA



Xacobeo 2021